





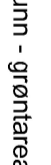
## Tegnforklaring

### Reguleringsplan PBL 2008

#### §12-5. Nr. 1 - Bebyggelse og anlegg

-  Boligbebyggelse
-  Renovasjonsanlegg

#### §12-5. Nr. 2 - Samferdselsanlegg og teknisk infrastruktur

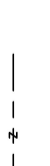
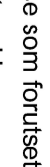


-  Veg
-  Kjøreveg
-  Annen veggrunn - grøntareal

#### §12-5. Nr. 5 - Landbruks-, natur- og friluftformål samt reindrift


-  LNFR areal for nødvendige tiltak for landbruk og reindrift og gårdstilknyttet næringsvirksomhet basert på gårdens ressursgrunnlag

#### Linjesymbol

-  Planens begrensning
-  Formålgrense

-  Eiendomsgrænse som skal oppheves
-  Byggegrense
-  Bebyggelse som forutsettes fjernet
-  Regulert støvskjerm
-  Måle og avstandslinje

#### Punktsymboler

-  Avkjørsel - både inn og utkjøring

#### Kartopplysninger

Kilde for basiskart: Sigdal kommune  
 Dato for basiskart: des. 2021  
 Koordinatsystem:  
 Høydegrunnlag:

Ekvidistanse: 1m  
 Kartmålestokk: 1:1000



## Detaljregulering Smedstadsjordet

Med tilhørende reguleringsbestemmelser

Sigdal  
kommune

Arealplan-ID:  
3045\_2021001  
Forslagstiller:  
Sigdal kommune

### SAKSBEHANDLING ETTER PLAN- OG BYGNINGSLOVEN

Dato	Revisjon	Revisjon	Revisjon	SAKS-NR	DATO	SIGN
Dato XXXX	Revisjon XXXX	Revisjon XXXX	Revisjon XXXX			
Dato XXXX	Revisjon XXXX	Revisjon XXXX	Revisjon XXXX			

#### Kommunestyret sitt vedtak

Ny 2. gang behandling

Offentlig ettersyn fra ..... til .....

2. gangs behandling

Offentlig ettersyn fra ..... til .....

1. gangs behandling

Kunngjøring av oppstart av planarbeid

Oppstartsmøte...

PLANEN ER UTARBEIDET AV:



PLANKONSULENT

TEGNNR.	DATE	SIGN.	DOM
001	29.04.2022		

Det bekreftes at planen er i samsvar med kommunestyrets vedtak av

Bekreftelse dato \_\_\_\_\_  
 Planseffektiv

