



BUSKERUD
FYLKESKOMMUNE

Sjumo hyttefelt

17/14938 Sigdal kommune



Saksnavn	Sjumo hyttefelt		
Saksnr (ePhorte)	17/14938		
Prosjektnr (økonomi)			
Kommune	Sigdal kommune		
Gårdsnavn	Moen Haugen Sameie		
Gårds- og bruksnummer	143/549		
Tiltakshaver	Vidda Ressurs AS		
Adresse	Sentrum 11 3630 Rødberg		
Registrering utført	05.09.2017 – 12.09.2017	Av	Terje Enerstvedt Ole Fredrik Unhammer
Rapport ferdigstilt	04.12.2017	Av	Terje Enerstvedt
Metode	<input checked="" type="checkbox"/> Overflateregistrering <input type="checkbox"/> Sjakting <input type="checkbox"/> Prøvestikk <input type="checkbox"/> Annet		
Fotodokumentasjon	Hyperlink til fotomappe		
Kulturminner	Type	IDnr	
Nyregistrerte automatisk fredete kulturminner i planområdet	Jernvinneanlegg	230672	
Tidligere kjente automatisk fredete kulturminner i planområdet			
Nyregistrerte ikke fredete kulturminner i planområdet			
Tidligere kjente ikke fredete kulturminner i planområdet			

Faglige konklusjoner	<input type="checkbox"/> Planen er <u>ikke</u> i konflikt med kulturminner <input checked="" type="checkbox"/> Planen er i konflikt med automatisk fredete kulturminner <input type="checkbox"/> Planen er i konflikt med ikke fredete arkeologiske kulturminner
Sakstype	<input checked="" type="checkbox"/> Reguleringsplan <input type="checkbox"/> Kommunedelplan <input type="checkbox"/> Mindre privat tiltak <input type="checkbox"/> Større privat tiltak <input type="checkbox"/> Landbruksvei <input type="checkbox"/> Nydyrking

Innhold

1.	BAKGRUNN FOR PLANEN	5
2.	DELTAKERE OG TIDSRUM	5
3.	OMRÅDET	5
4.	STRATEGI OG METODE	11
5.	REGISTRERINGENS FORLØP OG RESULTATER	11
	5.1 Automatisk fredete kulturminner.....	11
6.	KONKLUSJON	14
7.	VEDLEGG	15
	7.1 Figurliste	15
	7.2 Fotoliste	15
	7.3 Strukturliste	16



Figur 1: Oversiktskart over området

1. Bakgrunn for planen

Bakgrunnen for planen er etablering av hyttefelt ved Sjumo. Formålet med registreringen var å avklare om det fantes automatisk fredete kulturminner i konflikt med planen for området.

2. Deltakere og tidsrom

Den arkeologiske registreringen ble gjennomført fra 05.09.2017 til 12.09.2017 av Terje Enerstvedt og Ole Fredrik Unhammer.

Det ble totalt brukt 131 timer på prosjektet, hvorav 88,5 timer i felt, inkludert kjøring.

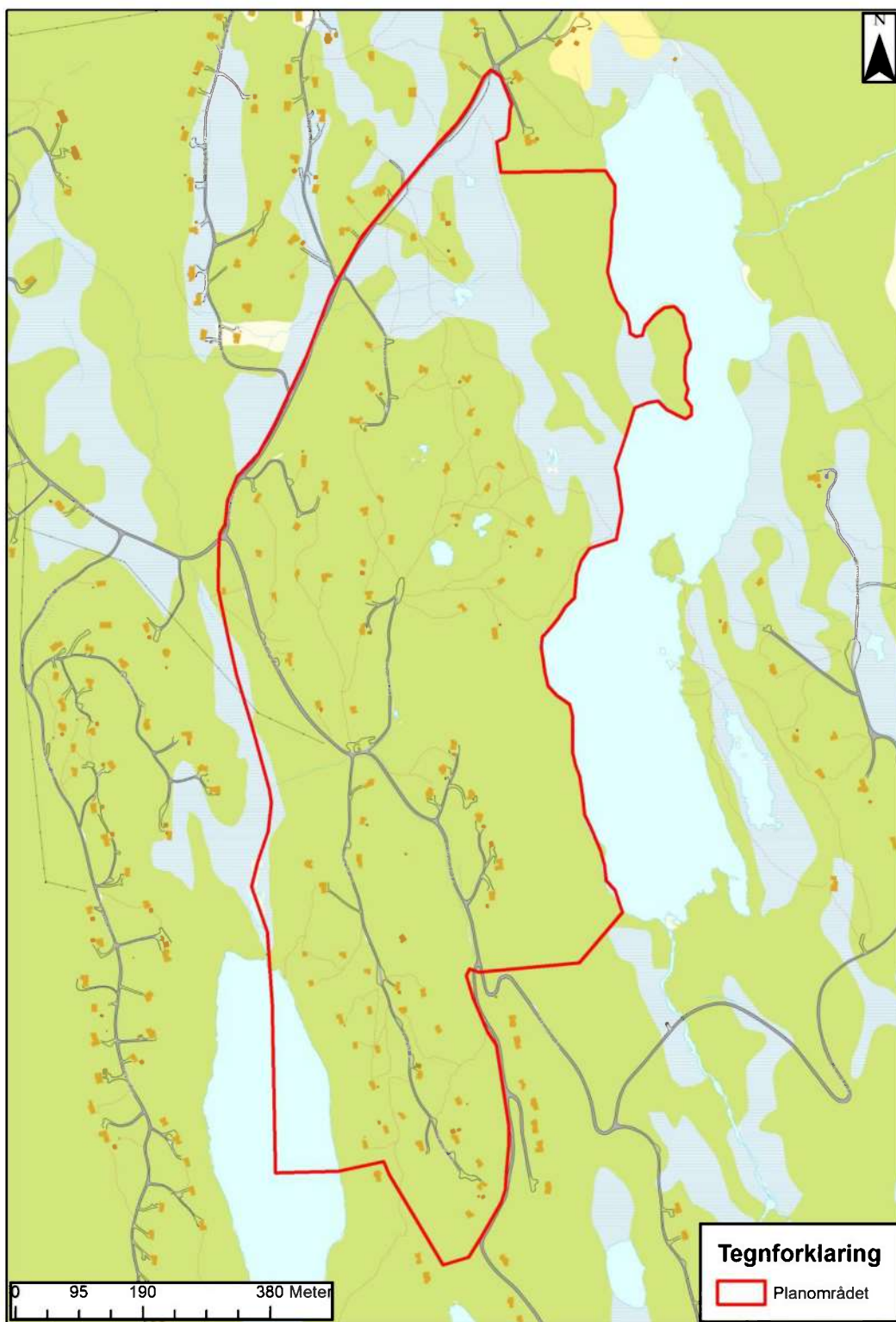
3. Området

Området ligger ca. 3 km. nordøst for Eggedal sentrum, rett sør for Norefjell, i Sigdal kommune (se figur 1).

Planområdet har noe varierende topografi. I den sørlige delen av planområdet er terrenget til tider ganske bratt og ulendt med stup inni mellom, med Sjusjøåsen som ligger omtrent midt i den sørlige delen av planområdet. Undergrunnen er steinete, med til tider berg i dagen. I øst heller terrenget ned mot Gamlesetervatnet. I den nordlige delen er terrenget noe mindre kupert. I den delen av planområdet er det store myrområder, med tørre partier rundt myrene. Undergrunnen i den delen er forholdsvis steinete, med berg i dagen noen steder. Vegetasjonen i hele området er en blanding av gran og bjørketrær, med lyng på bakken. Noen mindre bekker renner forskjellige steder på planområdet. Fjellet i området besto hovedsakelig av kvartsitt, og noen steder var det synlig jernutfelling (se figur 2, 3, 4, 5 og 6).

Det er mange hytter innenfor planområdet med tilhørende infrastruktur som veier (se figur 2).

Av tidligere er det registrert flere automatisk fredete kulturminner i området, av typen jernvinneanlegg, kullgroper og tjæremiler. Selv om de ikke ligger innenfor planområdet, tilsier de tidligere funnene at man kan forvente lignende kulturminner i de områdene som ikke er undersøkt.



Figur 2: Oversiktskart over planområdet



Figur 3: Myr rett nord for Susjøen, bildet er tatt mot NV



Figur 4: Bratt terreng, sør på planområdet, bildet er tatt mot nord



Figur 5: På toppen av Sjusjøåsen, bildet er tatt mot vest



Figur 6: Jernutfelling, sør på planområdet, bildet er tatt mot SØ

4. Strategi og metode

Planområdet ble overflatebefart, som innebærer å gå over området til fots for å se etter synlige kulturminner. Det ble i tillegg prøvestukket etter jernvinne på aktuelle steder.

Ut fra tidligere registreringer i området, var det forventet at man kunne finne kulturminner av type kullgrop eller jernvinne.

5. Registreringens forløp og resultater


Det ble under registreringen funnet et jernvinneanlegg (se figur 7 og 8).

5.1 Automatisk fredete kulturminner

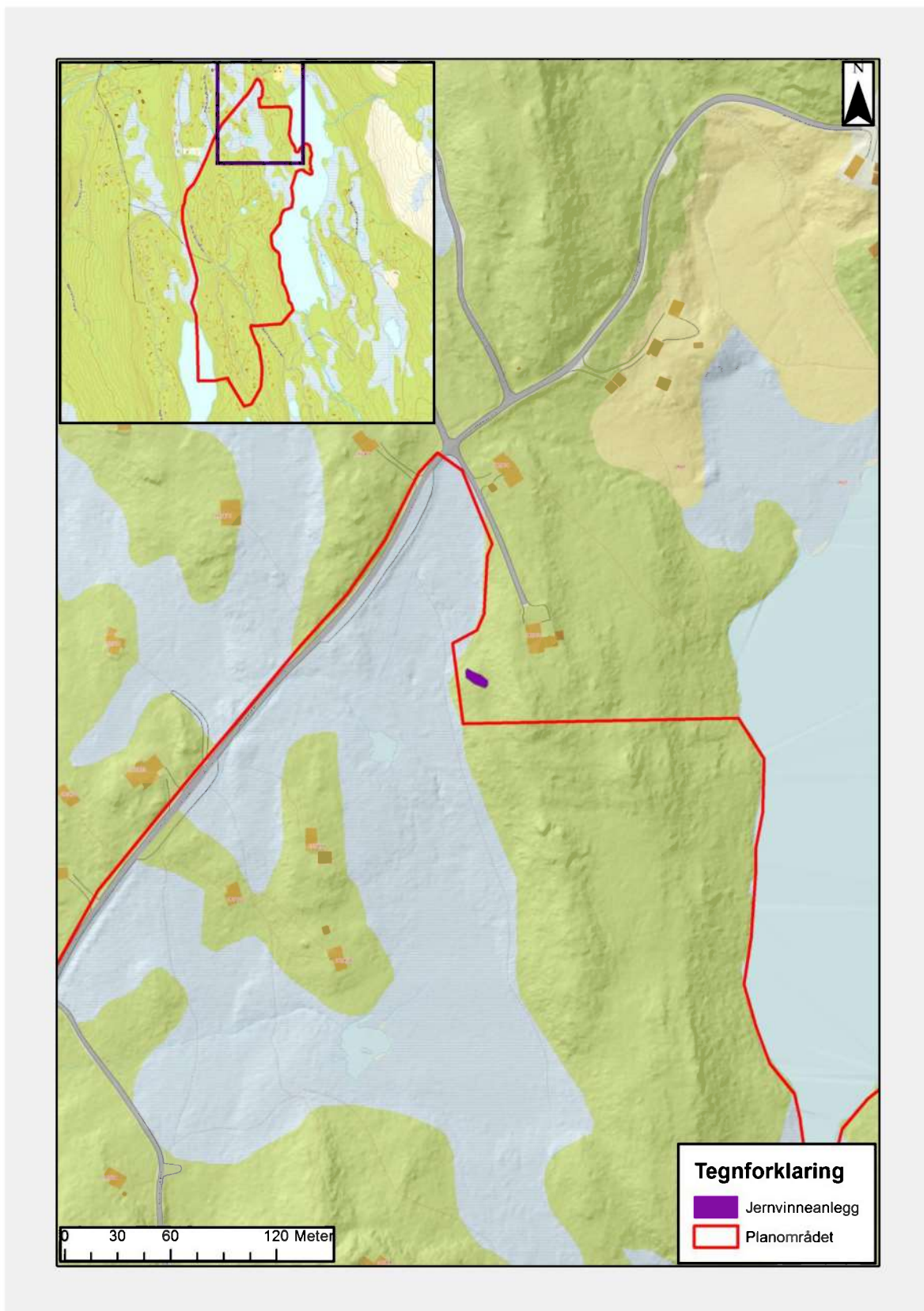
Ligger på kanten av et platå og delvis ut en skråning, som heller mot vest mot myr. Det er generelt mye stor stein rett under torva i området rundt slagghaugen. Verkstedsflaten har trolig vært på platået, øst for slagghaugen. Slagget er av typen tappeslagg. Mål: NV-SØ: 6 m, høyde: 40 cm. NØ-SV: 4,5 m, høyde: 40 cm (se figur 7 og 8).



Figur 7: Jernvinneanlegg ID 230672, bildet er tatt mot NNV



Figur 8: Jernvinneanlegg ID 230672, bildet er tatt mot SØ



Figur 9: Oversiktskart over jernvinneanlegg ID 230672

6. Konklusjon

Jernvinneanlegget (ID 230672), er et automatisk fredet kulturminne i henhold til §4 i kulturminneloven. Automatisk fredete kulturminner har en sikringssone på 5 meter.

DRAMMEN 04.12.17

.....
Feltleder

7. Vedlegg

7.1 Figurliste

Figur 1: Oversiktskart over området	4
Figur 2: Oversiktskart over planområdet	6
Figur 3: Myr rett nord for Susjøen, bildet er tatt mot NV	7
Figur 4: Bratt terreng, sør på planområdet, bildet er tatt mot nord	8
Figur 5: På toppen av Sjusjøåsen, bildet er tatt mot vest	9
Figur 6: Jernutfelling, sør på planområdet, bildet er tatt mot SØ	10
Figur 7: Jernvinneanlegg ID 230672, bildet er tatt mot NNV	11
Figur 8: Jernvinneanlegg ID 230672, bildet er tatt mot SØ	12
Figur 9: Oversiktskart over jernvinneanlegg ID 230672	13

7.2 Fotoliste

Nr	Bildetekst	Retning	Dato/sign
1	Oversiktsbilde, sør på planområdet	VNV	06/09- TEN
2	Oversiktsbilde sør på planområdet	N	06/09- TEN
3	Bratt terreng, sør på planområdet	N	06/09- TEN
4	Susjøen, sør på planområdet	NV	06/09- TEN
5	Myr rett nord for Susjøen	NV	06/09- TEN
6	Topp med bratte skrenter, sør på planområdet	VNV	06/09- TEN
7	På toppen av Sjusjøåsen	V	06/09- TEN
8	På toppen av Sjusjøåsen	V	06/09- TEN
9	Jernutfelling, sør på planområdet	SØ	07/09- TEN
10	Myr, nordøst på planområdet	NNV	07/09- TEN
11	Oversiktsbilde nordøst på planområdet	NV	07/09- TEN
12	Nord på planområdet	NNV	11/09- TEN
13	Midtre del av planområdet	VNV	12/09- TEN
14	Myr område nord på planområdet	NNØ	12/09-

			TEN
15	Grop uten kull	N	12/09-TEN
16	Slagghaug, oversiktsbilde	NNV	12/09-TEN
17	Slagghaug, oversiktsbilde	SØ	12/09-TEN
18	Slagghaug, oversiktsbilde	Ø	12/09-TEN
19	Slagghaug, oversiktsbilde	NNV	12/09-TEN
20	Grop fylt med vann, stokk i kanten, ikke noe kull	NNV	12/09-TEN
21	Grop fylt med vann, stokk i kanten, ikke noe kull	VNV	12/09-TEN

7.3 Strukturliste

Askeladden ID	Struktur/Nr.
230672	Jernvinneanlegg