

# SAKSLISTE

## SIGDAL KOMMUNE

Styre/råd/utvalg: Hovedutvalget for næring og drift

Møtested: Herredshuset

Møtedato: 12.06.2014

**Tid: 15.00**

**Det blir befaringer før møtet.**

**Avreise fra Turistinformasjon i Eggedal kl. 09.00**

Det innkalles med dette til møte i hovedutvalget for næring og drift

### **Saker til behandling:**

<b>Saksnr.</b>	<b>Arkivsaksnr. Tittel</b>
14/40	14/510 GODKJENNING AV MØTEPROTOKOLL
14/41	13/975 KONTROLLMEDLEMSKAP I GRØNT PUNKT NORGE
14/42	13/1125 GNR 112 BNR 1 - SØKNAD OM DISPENSASJON ANLEGG AV VEI TIL FNR 7, 8, 13 OG 14
14/43	14/444 GNR 143 BNR 293 TILBYGG FRITIDSBOLIG
14/44	13/1260 GNR 151 BNR 16 - DISPENSASJON - TILBYGG FRITIDSBOLIG SAMT NYTT UTHUS M/GARASJE/SMØREBOD I KJELLER

Liste delegerte vedtak samt referert dokumentjournal vedlegges.

Sakene er utlagt på teknisk sektor fram til møtedagen. Eventuelle forfall meldes til sekretæren eller tlf. 32711423. Vararepresentanter møter bare etter nærmere innkalling.

**Det blir befarings sykkelsti samt Djupsjøområdet før møtet. Avreise kl 09.00 fra Turistinformasjon i Eggedal.**

Prestfoss, 02.06.2014

Åse Lene Eckhoff (sign.)  
leder

**SIGDAL KOMMUNE**  
**Hovedutvalget for næring og drift**

**MØTEBOK**

Arkivsaknr.: 14/510-2  
Løpenr.: 3502/14  
Arkivnr.: MØTE 033  
Saksbeh.: Kitty Reistad

---

<b>Styre/råd/utvalg</b>	<b>Møtedato</b>	<b>Saknr.</b>
Hovedutvalget for næring og drift	12.06.2014	ND-14/40

---

**GODKJENNING AV MØTEPROTOKOLL**

**Rådmannens forslag til vedtak:**  
**Møteprotokoll fra møtet 22.05.2014 godkjennes.**

**Saken avgjøres av:** Hovedutvalg for næring og drift

**Vedlegg:** Møteprotokoll datert 02.06.14 fra møtet 22.05.14

# PROTOKOLL

## SIGDAL KOMMUNE

Styre/råd/utvalg: Hovedutvalget for næring og drift

Møtedato: 22.05.2014

### TILSTEDE PÅ MØTET

**Innkalte:**

<b>Funksjon</b>	<b>Navn</b>	<b>Forfall</b>	<b>Møtt for</b>
Leder	Åse Lene B Eckhoff		
Nestleder	Henrik Østbye Fremgård		
Medlem	Gro Sund	FO	
Medlem	Kari Johanne Foss		
Medlem	Frode Haugen		
Medlem	Svein Jakob Hollerud		
Medlem	Knut Erik Kjemperud		
Varamedlem	Knut Helge Kaugerud		Gro Sund

**Andre:** Lise Kihle Gravermoen, Kjell Ove Hovde, Johannes Michielsen

### UTSKRIFTER

Hovedutskrift er sendt:

Faste mottakere

MØTEBOKA GODKJENNES I NESTE MØTE.

RETT UTSKRIFT BEKREFTES:

Prestfoss, den 02.06.2014

Johannes Michielsen

Møtesekretær

Det ble foretatt følgende befaringer før møtet:

kl 0900	Avreise Prestfoss
kl 0930	Avreise Turistinfo Eggedal
	Ingraseter
kl 1100	Sykkelsti - Gamlesetra
kl 1230	Kristianseter

## SAKER TIL BEHANDLING

**Ingen merknader til innkalling.**

**Ingen merknader til saksliste.**

<b>Saksnr.</b>	<b>Arkivsaksnr. Tittel</b>
14/32	14/431 GODKJENNING AV MØTEPROTOKOLL
14/33	12/1330 ADRESSERING, BEHANDLING I KLAGEMNEMDA SPRÅKRÅDET
14/34	14/338 GNR 142 BNR 2 TILLEGGSAREAL TIL FNR. 1
14/35	14/399 KONSESJON PÅ ERVERV AV FAST EIENDOM, MYHRE, GNR 106 BNR 1
14/36	14/402 BO- OG DRIVEPLIKT - OVERSIKT 2014
14/37	11/1327 GNR 145 BNR 1 - REGULERINGSPLAN SØRE TEIGELIA HYTTEFELT 2. GANGS BEHANDLING - EGENGODKJENNING
14/38	14/419 ÅRSMELDING 2013 SIGDAL KOMMUNE
14/39	14/435 REGNSKAPSRAPPORT 1. KVARTAL 2014 - NÆRING OG DRIFT

ND-32/14

## **GODKJENNING AV MØTEPROTOKOLL**

### **Rådmannens forslag til vedtak:**

Møteprotokollen fra møtet den 10.04.2014 godkjennes.

### **Behandling:**

Enstemmig vedtatt.

### **Hovedutvalget for næring og drifts vedtak:**

Møteprotokollen fra møtet den 10.04.2014 godkjennes.

ND-33/14

## **ADRESSERING, BEHANDLING I KLAGEMNEMDA SPRÅKRÅDET**

### **Rådmannens forslag til vedtak:**

Hovedutvalget for næring og drift (navneutvalget) tar vedtaket i klagenemda til orientering.

Hovedutvalget vedtar med hjemmel i lov om stadnavn at det skal reises formell navnesak mot staten ved statens kartverk/navnekonsulenten for å få omgjort skrivemåten av stedsnavnet Gren til Green i primærfunksjonen.

Saken sendes for høringsuttalelse til lokalhistorikere/historielag samt alle eierne av de gårdsbruk som i dag har gårdsnavnet Gren skrevet med en e.

Saken legges også ut på kommunens hjemmeside.

### **Behandling:**

Hovedutvalget foreslo at det også reises formell navnesak mot staten for Skallandsveien og Skallandslia. Forslaget ble enstemmig vedtatt.

### **Hovedutvalget for næring og drifts vedtak:**

**Hovedutvalget for næring og drift (navneutvalget) tar vedtaket i klagenemda til orientering. Hovedutvalget vedtar med hjemmel i lov om stadnavn at det skal reises formell navnesak mot staten ved statens kartverk/navnekonsulenten for å få omgjort skrivemåten av stedsnavnet Gren til Green, Skadelandsveien til Skallandsveien og Skadelandslia til Skallandslia i primærfunksjonen.**

**Saken sendes for høringsuttalelse til lokalhistorikere/historielag samt alle eierne av de gårdsbruk som i dag har gårdsnavnet Gren skrevet med en e.**

**Saken legges også ut på kommunens hjemmeside.**

ND-34/14

**GNR 142 BNR 2**

**TILLEGGSSAREAL TIL FNR. 1**

### **Rådmannens forslag til vedtak:**

Med hjemmel i plan- og bygningsloven § 20-1 avslår Sigdal kommune søknad om fradeling av et areal på 1417 m<sup>2</sup> fra Tor Rugland på gården gnr. 142 bnr. 2. Det gis ikke dispensasjon fra plan- og bygningsloven § 19-1 eller fra gjeldende kommuneplan.

Søknaden er ikke vurdert ut fra jordloven fordi en velger å avslå søknaden etter plan- og bygningsloven.

Avslaget er begrunnet i at den omsøkte fradelingen er i strid med de juridisk bindende bestemmelsene i gjeldende kommuneplan.

**Behandling:**

Nytt forslag til vedtak fra Åse Lene Eckhoff: Det gis dispensasjon fra Plan- og bygningslovens §19-1 til fradeling av 1417 m2. Tillatelse er også gitt etter Jordlovens § 12.

Rådmannens forslag til vedtak ble vedtatt ved 4 mot 3 stemmer.

**Hovedutvalget for næring og drifts vedtak:**

**Med hjemmel i plan- og bygningsloven § 20-1 avslår Sigdal kommune søknad om fradeling av et areal på 1417 m2 fra Tor Rugland på gården gnr. 142 bnr. 2. Det gis ikke dispensasjon fra plan- og bygningsloven § 19-1 eller fra gjeldende kommuneplan.**

**Søknaden er ikke vurdert ut fra jordloven fordi en velger å avslå søknaden etter plan- og bygningsloven.**

**Avslaget er begrunnet i at den omsøkte fradelingen er i strid med de juridisk bindende bestemmelsene i gjeldende kommuneplan.**

ND-35/14

**KONSESJON PÅ ERVERV AV FAST EIENDOM, MYHRE, GNR 106 BNR 1**

**Rådmannens forslag til vedtak:**

I medhold av konsesjonsloven av 28. november 2003 innvilger Sigdal kommune søknad fra Håkon Skare Hoffart om konsesjon på Myhre gnr. 106 bnr. 1 i Sigdal.

Konsesjon blir gitt på følgende vilkår:

Håkon Skare Hoffart må bosette seg på eiendommen Myhre gnr. 106 bnr. 1 innen ett år fra møtedato og konsesjon er gitt etter konsesjonsloven av 28. november 2003.

**Behandling:**

Enstemmig vedtatt.

**Hovedutvalget for næring og drifts vedtak:**

**I medhold av konsesjonsloven av 28. november 2003 innvilger Sigdal kommune søknad fra Håkon Skare Hoffart om konsesjon på Myhre gnr. 106 bnr. 1 i Sigdal.**

**Konsesjon blir gitt på følgende vilkår:**

**Håkon Skare Hoffart må bosette seg på eiendommen Myhre gnr. 106 bnr. 1 innen ett år fra møtedato og konsesjon er gitt etter konsesjonsloven av 28. november 2003.**

ND-36/14

## **BO- OG DRIVEPLIKT - OVERSIKT 2014**

**Rådmannens forslag til vedtak:**

Lista tas til orientering og eiere av landbrukseiendom med tilflyttingsfrist som har gått ut eller vil gå ut i løpet av året 2014, vil bli fulgt opp.

**Behandling:**

Enstemmig vedtatt.

**Hovedutvalget for næring og drifts vedtak:**

**Lista tas til orientering og eiere av landbrukseiendom med tilflyttingsfrist som har gått ut eller vil gå ut i løpet av året 2014, vil bli fulgt opp.**

ND-37/14

## **GNR 145 BNR 1 - REGULERINGSPLAN SØRE TEIGELIA HYTTEFELT 2. GANGS BEHANDLING - EGENGODKJENNING**

**Rådmannens forslag til vedtak:**

Sigdal kommune viser til plan- og bygningsloven § 12-12 og egengodkjenner reguleringsplan for Søre Teigelia hyttefelt gnr 145 bnr 1, PlanID 2011005, med plankart datert 05.05.14 og bestemmelser datert 10.02.2014.

Naboer sine merknader er delvis tatt til følge.

Kommunestyrets vedtak kan påklages.

**Behandling:**

Hovedutvalgets omforente forslag til vedtak:

Reguleringsbestemmelser endres:

§5.1 Detaljpresisering tas ut.

§6.1 Innenfor området skal det anlegges turveier og løyper.



Rådmannens forslag med hovedutvalgets forslag til endring ble enstemmig vedtatt.

**Hovedutvalget for næring og drifts forslag til vedtak:**

**Sigdal kommune viser til plan- og bygningsloven § 12-12 og egengodkjenner reguleringsplan for Søre Teigelia hyttefelt gnr 145 bnr 1, PlanID 2011005, med plankart datert 05.05.14 og bestemmelser datert 10.02.2014 med hovedutvalgets forslag til endring: §5.1 Detaljpresisering tas ut.**

**§6.1 Innenfor området skal det anlegges turveier og løyper.**

**Naboer sine merknader er delvis tatt til følge.**

**Kommunestyrets vedtak kan påklages.**

ND-38/14

**ÅRSMELDING 2013 SIGDAL KOMMUNE**

**Rådmannens forslag til vedtak:**

Årsmelding 2013 for Sigdal kommune tas til orientering og legges til grunn for kommunens økonomiplan og handlingsprogram for 2016-2018 og budsjett 2015.

Det søkes å gi planområdene full kompensasjon for lønnsøkning fra 2013 til 2014 med unntak av lønn som er knyttet til områder med selvkost eller er dekket av øremerka tilskudd fra staten. Innen disse områdene dekkes økt lønn med avgiftsøkning eller av forventet økt statlig tilskudd.

**Behandling:**

Enstemmig vedtatt.

**Hovedutvalget for næring og drifts vedtak:**

**Årsmelding 2013 for Sigdal kommune tas til orientering og legges til grunn for kommunens økonomiplan og handlingsprogram for 2016-2018 og budsjett 2015.**

**Det søkes å gi planområdene full kompensasjon for lønnsøkning fra 2013 til 2014 med unntak av lønn som er knyttet til områder med selvkost eller er dekket av øremerka tilskudd fra staten. Innen disse områdene dekkes økt lønn med avgiftsøkning eller av forventet økt statlig tilskudd.**

ND-39/14

**REGNSKAPSRAPPORT 1. KVARTAL 2014 - NÆRING OG DRIFT**

**Rådmannens forslag til vedtak:**

Regnskapsrapport for 1. kvartal 2014 for næring og drifts arbeidsområde tas til orientering.

**Behandling:**

Enstemmig vedtatt.

**Hovedutvalget for næring og drifts vedtak:**

**Regnskapsrapport for 1. kvartal 2014 for næring og drifts arbeidsområde tas til orientering.**

**SIGDAL KOMMUNE**  
**Hovedutvalget for næring og drift**

**MØTEBOK**

Arkivsaknr.: 13/975-2  
 Løpenr.: 3407/14  
 Arkivnr.: K22  
 Saksbeh.: Knut Erik Kjemperud

Styre/råd/utvalg	Møtedato	Saksnr.
Hovedutvalget for næring og drift Kommunestyret	12.06.2014	ND-14/41 KS-/

**KONTROLLMEDLEMSKAP I GRØNT PUNKT NORGE**

**Rådmannens forslag til vedtak:**

**Sigdal kommune inngår kontrollmedlemskap i Grønt Punkt Norge, og effektuerer avtaleskjema for kontrollmedlemskap. Medlemskap i Grønt punkt forankres i vedtatt energi- og klimaplan.**

**Saken avgjøres av:** Kommunestyret

**Saksutredning**

**Konklusjon:**

**Som kontrollmedlem i Grønt Punkt tar Sigdal kommune et sterkere ansvar i forhold til å påvirke våre leverandører i forhold til emballasje og kildesortering, samt at vi stiller konkurransekraav ved valg av nye leverandører. Kontrollmedlemskap i Grønt Punkt har sammenheng med Sigdal kommunes satsning på Miljøfyrtårn som miljøledelsessystem for blant annet miljøvennlig innkjøp, reduksjon av avfallsmengder og gjenbruk/kildesortering.**

**Bakgrunn:**

Kommunen mottok tidlig i 2012 en henvendelse fra Grønt Punkt Norge om kostnadsfritt kontrollmedlemskap.

I brev av 09.09.2013 appellerer Grønt Punkt Norge på nytt om at Sigdal kommune inngår kontrollmedlemskap.

Det anmodes om at kommunen blir kontrollmedlem på linje med departementene og en rekke fylkeskommuner og kommuner, herunder bl.a. Buskerud fylkeskommune, Drammen, Kongsberg, Lier, Øvre Eiker, Gol, Ål, Hemsedal og Ringerike. Over 5000 virksomheter støtter opp om emballasjedugnaden ved å være medlem i Grønt Punkt Norge. Over 2000 er kontrollmedlemmer, og tar på denne måten et viktig miljø- og samfunnsansvar.

Kontrollmedlemskap innebærer at Sigdal kommune stiller krav til sine vareleverandører om medlemskap i Grønt Punkt Norge. Kontrollmedlemskapet er kostnadsfritt. Det stilles også krav ved Miljøfyrtårnsertifisering om medlemskap i Grønt Punkt Norge eller tilsvarende ordning.

KS oppfordrer alle kommuner til å bli kontrollmedlem i Grønt Punkt Norge, da dette vil være et viktig bidrag til å sikre miljøriktig og kostnadseffektiv avfallshåndtering i Kommune-Norge.

**Vurdering:**

Ut fra et innkjøps-ståsted er fordelene ved å være kontrollmedlem at kommunen har tatt et klart standpunkt i forhold til emballasje. Vi får bistand til å oppdage om det er noen leverandører som ikke er medlem, og vil ikke være særlig arbeidsbelastende.

BTV Innkjøp er kontrollmedlem, slik at kommunen er dekket for alle rammeavtaler vi er deltakere på.

En liten utfordring kan være leverandører som det etter dette kan være uheldig å beholde, men kommunen får nå et lite pressmiddel overfor slike leverandører om å være bevisst på dette – gjennom dialog. Hvis leverandøren ikke ønsker deltakelse, kan det være et moment ved vurdering i forbindelse med at ny avtale/nye tilbud skal gjennomføres.

Kommune har dessuten vedtatt Energi- og klimaplan, hvor et av delmålene på avfallssiden er at «Sigdal kommune skal bidra med minst mulig restavfall og lavest mulig utslipp fra avfall per innbygger».

Kontrollmedlemskap i Grønt Punkt Norge kan derfor trygt forankres i vedtatt tiltaksplan vedrørende energi og klima.

Det foreligger dessuten en brosjyre fullspekket med konkrete, enkle og praktiske råd om hvordan små lokalsamfunn skal kunne legge opp til og gjennomføre grønne innkjøp. Det er Nordisk ministerråd som står bak publikasjonen. Ledelsesforankring, ressurser, opplæring og samarbeid med leverandører under mottoet «det enkleste er det beste» står sentralt.

Publikasjonen «Gröna offentlige innkjøp i lokalsamfunn» er et resultat av prosjektet «Iverksettelse av grønne offentlige innkjøp i nordiske lokalsamfunn» i regi av Nordisk råd. Her heter det at det er noen viktige forutsetninger for å lykkes, blant annet å sikre engasjement for, og forpliktelse til, grønne innkjøp. Dette bør forankres spesielt hos administrativ og politisk ledelse.

En enkel politikk for grønne innkjøp trengs, men det er ikke nødvendig å lage en helt ny innkjøpspolitikk. Det finnes videreinformasjon om prioriterte miljøindikatorer for forskjellige produkter og hvordan spesifikke miljømerkingskriterier eller miljøstyringssystemer kan brukes som minimumskrav. Blant annet har Direktoratet for forvaltning og IKT (Difi) laget en rekke veiledninger for offentlige innkjøp.

Et kontrollmedlemskap i Grønt Punkt Norge vil være i samsvar med disse intensjonene. Alle virksomheter som bruker emballasje, importerer emballerte varer eller kjøper emballerte varer, har et ansvar for at næringslivet innfrir sine forpliktelser og sikrer gjenvinning av emballasje. Grønt Punkt sikrer finansiering av returordningene for emballasje, og drifter selv returordningene for plastemballasje, emballasjekartong og drikkekartong.

**SIGDAL KOMMUNE**  
**Hovedutvalget for næring og drift**

**MØTEBOK**

Arkivsaknr.: 13/1125-4  
 Løpenr.: 3324/14  
 Arkivnr.: GNR 112/1  
 Saksbeh.: Steinar Strøm

Styre/råd/utvalg	Møtedato	Saknr.
Hovedutvalget for næring og drift	12.06.2014	ND-14/42

**GNR 112 BNR 1 - SØKNAD OM DISPENSASJON ANLEGG AV VEI TIL FNR 7, 8, 13 OG 14**

**Rådmannens forslag til vedtak:**

**Alternativ 1:**

Hovedutvalg for næring og drift viser til reguleringsplanen, kommunedelplanens bestemmelser, fylkesmannens uttalelse samt vedtak i sak ND-10/84 og avslår dispensasjon for fremføring av vei.

**Alternativ 2:**

Hovedutvalg for næring og drift viser til sakens vurdering og plan- og bygningsloven § 19 og gir dispensasjon fra reguleringsplanen, kommunedelplanens reguleringskrav og byggeforbudssone i 100-metersbelte for å fremføre vei som det søkes om. Vedtaket betinger at utførelsen ved kryssing av bekken ikke skal skje ved noen form for sprenging eller skjæring av svaberg.

**Saken avgjøres av:**

Hovedutvalg for næring og drift

**Vedlegg:**

Søknad

Kart

Uttalelse fra Fylkesmannen i Buskerud

Sak ND-10/84

**Saksutredning**

**Konklusjon:**

Til alternativ 1:

En dispensasjon vil sette til side hovedutvalgets vedtak i sak ND-10/84 samt stride med kommunedelplanens bestemmelse om regulering og tiltak i 100-metersbeltet. Videre har Fylkesmannen anbefalt å ikke gi dispensasjon eller mindre endring av reguleringsplan.

Til alternativ 2:

Område der veien er foreslått er skjermet slik at denne gir liten påvirkning av opplevelsen i området. . Veien vil raskt komme bak en rygg som hyttene ligger ved, slik at man vil ikke oppleve veien som noe vesentlig forstyrrende element som turgåer.

**Bakgrunn:**

Det søkes om dispensasjon for å fremføre vei til 4 hyttetomter ved Andersnattjern. Veien blir på ca 200 meter.

Dispensasjonen har vært på høring hos Fylkesmannen i Buskerud som anbefaler å ikke gi dispensasjon for tiltaket. Det vises blant annet til et tidligere vedtak hvor det ikke skal gis flere dispensasjoner for vei, men at dette skal være løst gjennom vesentlig endring av reguleringsplan i stedet.

Det er foretatt søk i artsdatabanken og det er ikke gjort funn av vernede eller truede arter i nærheten til tiltakets område. Naturmangfoldsloven §§ 8 – 12 anses dermed å være tilfredsstillt.

**Vurdering:**

***Søker begrunner saken som følger:***

Planleggingen av veien er utført av veifaglig kompetanse. Etter befaring og prosjektering er veien lagt i terrenget slik at den glir naturlig inn. Det er lagt vekt på å unngå skjæringer og fyllinger. Det er ingen kulturminner i området og veien krysser kun sti til hyttene.

***Fylkesmannen i Buskerud har følgende merknad:***

Det vises til at kommunen kan kun gi dispensasjon dersom hensynet bak forbud/ formål ikke blir tilsidesatt. Det skal legges vekt på konsekvenser av dispensasjonen knyttet mot miljø, helse, sikkerhet og tilgjengelighet. I plan- og bygningsloven § 1-8 er det fastsatt at det i 100-metersbeltet langs vassdrag skal tas særlig hensyn til natur- og kulturmiljø, friluftsliv, landskap og allmenne interesser.

Området har svært stor verdi for allmenne natur og friluftssinteresser. Dette er et sårbart område som kan bli negativt påvirket ved vegbygging eller andre terrenginngrep.

Eiendommene det søkes vei til, ligger ca 150 meter unna en større parkeringsplass. Veien som det søkes om er på til sammen ca 210 meter. Det er ca 10 – 12 andre fritidseiendommer i området uten vei. Det vil være en uheldig utvikling dersom disse behandles som en og en dispensasjon.

Sigdal kommune har i de senere årene gitt dispensasjon for tre fritidseiendommer i det samme området. I siste sak påklaget fylkesmannen dispensasjonsvedtaket. I klagebehandlingen vedtok Sigdal kommune følgende: «... Før ev nye veier skal kunne godkjennes skal området reguleres på nytt...» På bakgrunn av dette trakk fylkesmannen sin klage.

Fylkesmannen kan ikke se at det foreligger noen forhold som endrer Sigdal kommunes vedtak om regulering.

Fylkesmannen anbefaler at det ikke gis dispensasjon for tiltaket.

***Administrasjonens vurdering***

Veien det søkes om er på drøye 200 meter og ligger sør sørvest for Andersnattjern. Tiltaket er planlagt omtrent der eksisterende sti til hyttene ligger. Veien vil krysse en bekk som renner ut av Andersnattjern. Denne bekken renner i overgang fra svaberg til vegetasjon slik at denne gir en estetisk flott løsning. Det er her viktig at det ikke skal sprenges for å fremføre kryssing av bekken. Videre er veien foreslått lagt i en kurve som følger det terrenget på en god måte. Veien vil ikke ha noen skjemmende fyllinger eller skjæringer. Dersom det gis dispensasjon må det stilles krav at det ikke gis tillatelse til sprenging for å krysse bekken.

I området er det lett kupert med høyere vegetasjon. Innsyn til området er dermed lite. Videre er område der veien er foreslått skjermet slik at denne gir liten påvirkning av opplevelsen i området.

Parkeringsplassen som veien tar utgangspunkt fra, er utgangspunkt for et yndet turmål, Andersnatten. Veien er foreslått å ha utgangspunkt rett ved siden av stien til Andersnatten. Det er viktig at veien ikke berører stien opp mot Andersnatten. Stien til Andersnatten ligger mellom vannet og omsøkt vei. Veien vil raskt komme bak en rygg som hyttene ligger ved, slik at man vil ikke oppleve veien som noe vesentlig forstyrrende element som turgår.

Veien ligger innenfor 100-meters beltet til vassdrag. Det er en generell forbudssone for byggetiltak innenfor dette beltet. Det skal vesentlige gode grunner for å sette til side dette forbudet. I denne saken er det adkomst til eksisterende eiendommer som også ligger innenfor forbudsbeltet. Siden adkomsten ikke påvirker opplevelsen av turstien eller vil oppleves fra vannet, mener administrasjonen at forbudet her kan avvikes.

Sigdal kommune vedtok, som fylkesmannen viser til, at det ikke skal gis flere dispensasjoner før området reguleres. Dette var også grunnlag for at fylkesmannen trakk sin klage den gang. Vi fikk derfor ikke prøvet dispensasjonsspørsmålet gjennom noen klagebehandling den gang. Samtidig er det en forventning at kommunen følger opp egne vedtak.

Etter sist veibehandling er kommunedelplanen for Trillemarka – Rollagsfjell vedtatt. Området ved Andersnattjern er her lagt inn med eksisterende og en utvidelse av hytteområdene. Til bestemmelsene står det følgende:

*...Før arbeid og tiltak som nevnt i plan - og bygningslovens §§ 86a (mindre tiltak på bebygd eiendom), 86b (byggearbeid innenfor en enkelt bedrifts område) og 93 (tiltak som krever søknad og tillatelse) kan gjennomføres, må området inngå i godkjent reguleringsplan. ...Søknader om vegbygging skal være gjenstand for en samordnet behandling etter plan- og bygningsloven og skogloven/ jordloven...*

Kommunedelplanen underbygger her hovedutvalgets vedtak om regulering før man kan foreta byggetiltak.

Fra parkeringen ved Andersnattjern er det 9 tomter som ikke har adkomst til hytter. Disse 9 ligger naturlig som forlengelse av tidligere godkjente veier. Slik at dersom disse ønsker adkomst helt frem, vil det ikke være ny avkjøring fra parkeringen, men forlengelse av to eksisterende veier. Ved den ene mulige veien er det gjort funn av rødlistearter. Før en eventuell forlengelse av denne, er utarbeidelse av en reguleringsplan den eneste mulige løsning.

Administrasjonen ser at det er grunner for å kunne dispensere samtidig som en ev dispensasjon vil sette til side både hovedutvalgets vedtak om regulering og kommunedelplanens krav om regulering. Administrasjonen vil derfor fremme to forslag til vedtak.

Hans Olav Lien  
Hagtornveien 1  
3408 TRANBY

SIGDAL KOMMUNE	
TEKNISSK SEKTOR	
Arkivnr. 13/1125	Utslag 1
08 NOV 2013	
Arkivnr. P 3499 112/1	
Arkivnr. S L42	
Ligningsnr 6930/13	Saksbeh. HR SST
Nævningsnr	Utslag

Sigdal kommune

- 8 NOV. 2013

Tranby 05.11.2013

Sigdal kommune  
3350 PRESTFOSS

**Hyttevei Andersnattjern. Gnr 112, bnr 1, festetomt 7,8,13 og 14. I plan Andersnattjern – Gygreseng.**

**Planid ; 1980004 fra 1980 – søknad om mindre endring.**

Jeg viser til møte med Thea Solum / Steinar Strøm den 31.10.2013 vedrørende søknad om hyttevei til fire festetomter på hyttefeltet ved Andersnattjern. Tre av tomtene ble bebyggt tidlig på 1980-tallet, mens den siste festetomta i området fortsatt er ubebyggt.

Da de fleste av hyttene på feltet allerede har fått anlagt hyttevei, søkes det om mindre endring i overnevnte reguleringsplan for å kunne anlegge vei til våre 3 hytter og den ubebygde festetomta som naturlig sogner til veien.

Grunneier er kontaktet har akseptert at det anlegges vei på eiendommen, se den vedlagte bekreftelsen.

Det er utarbeidet plantegning C001 med ortofoto, plantegning C001 på kart og profiltegning C002 som følger vedlagt. Alle overnevnte tegninger samt stikningsdata kan om ønskelig oversendes på elektronisk format.

Tegningene er utarbeidet av vegplanlegger Sven-Åge Lien som er ansatt som ingeniør i konsulentfirmaet EQC Norge AS. Han har vært med på planlegging av flere vei- og baneprosjekter. Veglinjen er justert etter befaring i marken for å gli naturlig inn i terrenget og har god linjeføring. Det er lagt vekt på å legge veien slik at det blir minst mulig skjæringer og fyllinger. Midtlinjen på veien er stukket ut i marka, og kan om ønskelig befares.



Planlagt veibredde er 3,5 m som for resten av hytteveiene i området. Bekken fra tjernet er planlagt krysset med et 600 mm veirør i plast. Videre er det planlagt stikkrenner i tilknytning til profil 100, 140 og 170. Det vil bli anlagt parkeringsplass for 2 biler ved hver hytte; flere av disse er tenkt plassert på svaberg nær hyttene.

Etter ønske fra kommunen er det tatt bilder som er merket av på vedlagt tegning med nummer og retning.

Området består mest av furuskog. Veilinja består i starten mest av svaberg, videre av næringsfattig morenejord i 0-30 cm tykkelse. På et kort parti med litt bløt grunn (ca. profil 140-160) planlegges det å legge fiberduk under bærelaget. Grunnen dreneres ut ved hjelp av stikkrenne.

Det er ingen kulturminner i veglinjen, og det er god avstand til vann, myr og annen sårbar natur. Veglinja krysser bare eksisterende sti til Lien og Ekrolls hytter; ingen gamle stier i området med tilknytning til friluftsliv. Det er gunstig å anlegge vei for å kunne transportere materiell til oppgradering av eksisterende hytter og til nybygging på ubebygde tomt. Transport av materialer med traktor utenom vei vil skade terrenget for lang tid framover; det så vi godt den gangen de eksisterende hyttene ble bygd.

Jeg er ansatt som senioringeniør i Statens vegvesen, Region sør, med kontorsted i Drammen hvor jeg nå er tunnelforvalter i Buskerud. Jeg har tidligere jobbet med vegvedlikehold og på veganlegg (Oslofjordforbindelsen). Av den grunn mener jeg å ha kompetanse til å stå som ansvarlig for byggeprosjektet.

Vi håper på en positiv behandling av søknaden. Ta gjerne kontakt med meg på telefon 46 68 32 42 om noe er uklart.

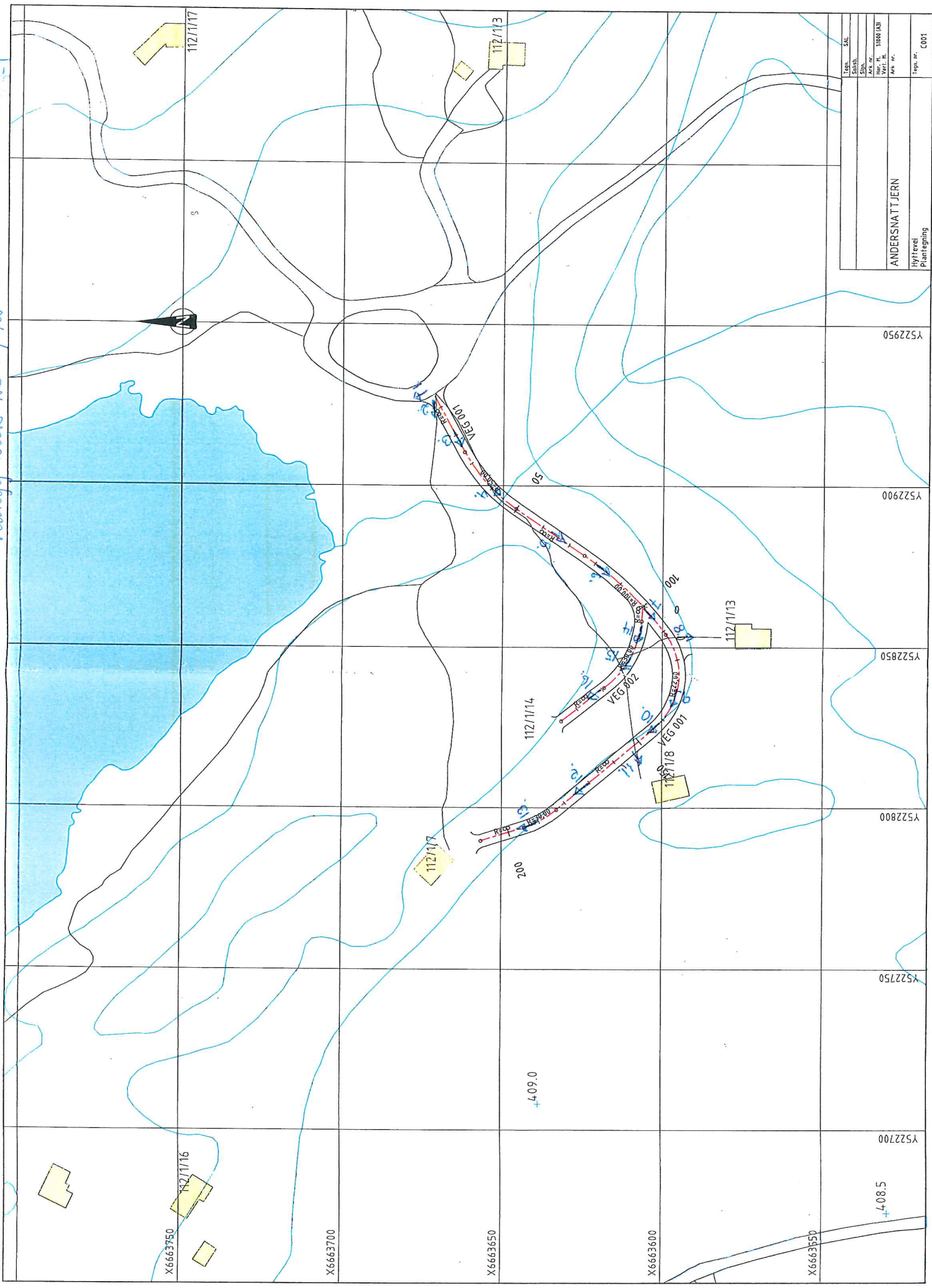
På vegne av aktuelle tomtfestere /hytteeiere.

  
Hans Olav Lien

#### Vedlegg:

- Oversiktstegning med kartutsnitt
- Kartutsnitt av området
- Grunneierbekreftelse
- Plantegning C001 med ortofoto
- Plantegning C001 på kart
- Profiltegning C002
- Plantegning C001 med oversikt over bilder merket med nummer og retning
- Bilder som er tatt 02.11.2013

VEGETATION WORK NOV. 11, 1972



Legn.	SAL
Stad.	
Ark. nr.	
Proj. H.	10000 (A3)
Verl. H.	
Ark. nr.	
ANDERSNATTJERN	
Hyftevel	
Plantegning	
Tegn. nr. C001	

Y522950

Y522900

Y522850

Y522800

Y522750

Y522700

+4.08.5

+4.09.0

X6663750

X6663700

X6663650

X6663600

X6663550

112/1/16

112/1/17

112/1/14

112/1/13

112/1/7

112/1/8

VEG 001

VEG 002

VEG 001

200

100

50





Vår dato: 07.04.2014  
Vår referanse: 2014/1620  
Arkivnr.: 421.3  
Deres referanse: 03.03.2014

Saksbehandler: Anders J. Horgen

Innvalgstelefon: 32 26 68 25

Sigdal kommune

3350 Prestfoss

## **Uttalelse til søknad om dispensasjon fra reguleringsplan for anlegg av veg til hytter ved Gygreseng ved Andersnattjern i Sigdal kommune**

---

**Sigdal kommune har oversendt en søknad om dispensasjon fra reguleringsplanen for området ved Andersnattjern, eventuelt en høring av forslag til mindre endring av reguleringsplan. Saken gjelder anlegg av kjøreveg til fire fritidseiendommer. Planområdet ligger sørvest for Andersnatten og har svært stor verdi for allmenne natur- og friluftsinteresser. Det er flere hytter i dette området uten veg og en dispensasjon eller reguleringsendring i denne saken kan gi en uheldig presedensvirkning. Fylkesmannen mener at det bør foretas en samlet vurdering av behovet for veg, sett i forhold til natur- og friluftsinteressene. Vi anbefaler at søknaden ikke imøtekommes, men at det settes krav til utarbeidelse av en revidert reguleringsplan for området. Dersom Sigdal kommune likevel gir dispensasjon i denne saken må Fylkesmannen vurdere å klage på vedtaket.**

---

### **Bakgrunn**

Sigdal kommune har i brev av 3. mars 2014 oversendt en søknad om dispensasjon fra Reguleringsplan for området Andersnattjern-Gygreseng. Dispensasjonssøknaden gjelder anlegg av kjøreveg til fritidseiendommer på gnr. 112/1, festenummer 7, 8, 13 og 14.

Ut fra teksten i kommunens oversendelse er det imidlertid uklart om saken gjelder en dispensasjon etter kapittel 19 i plan- og bygningsloven, eller om den gjelder en mindre vesentlig endring av reguleringsplan for området i henhold til plan- og bygningsloven § 12-14. Dette forholdet bør avklares av kommunen før saken sendes på høring.

Fylkesmannen vil vise til at kommunen kan bare gi dispensasjon dersom hensynene bak forbudet eller hensynene i lovens formålsbestemmelse ikke blir vesentlig tilsidesatt. I tillegg må fordelene ved å gi dispensasjon være klart større enn ulempene, jf plan- og bygningsloven kapittel 19. Fordelene ved en dispensasjon skal primært knyttes til de offentlige hensyn som planen skal ivareta og de formål og hensyn som plan- og bygningsloven fastsetter. Ved dispensasjon fra loven skal det legges særlig vekt på dispensasjonens konsekvenser for helse, miljø, sikkerhet og tilgjengelighet. I plan- og bygningsloven § 1-8 er det fastsatt at det i 100-metersbeltet langs vassdrag skal tas særlige hensyn til natur- og kulturmiljø, friluftsliv, landskap og allmenne interesser.

Lov om forvaltning av naturens mangfold av fastsetter mål for ivaretagelse av naturtyper og arter. Videre omhandler denne loven sentrale prinsipper som skal legges til grunn også for arealplanlegging etter annet lovverk. Det bør derfor redegjøres for hvordan de miljørettslige prinsippene for offentlig beslutningstaking etter hver enkelt av §§ 8-12 i naturmangfoldloven er vurdert og fulgt opp i saken.

### Vurdering

Planområdet ligger sørvest for Andersnatten, i et område med svært stor verdi for allmenne natur- og friluftsinnteresser. Landskapsmessig er området preget av mindre vann og myrer, med noe furuvegetasjon på områder med fastmark. Dette er et sårbart område som kan bli negativt påvirket ved vegbygging eller andre terrenginngrep.

Fritidseiendommene ligger ca 150 m unna en større parkeringsplass og det er aktuelt å anlegge til sammen 210 m bilveg fram til de fire eiendommene. Fra parkeringsplassen går det i dag stier fram til hyttene. Det er ytterligere 10 – 12 fritidseiendommer i planområdet som er bygget uten veg, og som har stier som adkomst til sine eiendommer. Fylkesmannen har tidligere pekt på at det er uheldig at utbygging av veger i dette området behandles som dispensasjonssøknader. Dette fører til en bit-for-bit-utbygging som kan få uheldige virkninger og redusere områdets verdi for allmenne natur- og friluftsinnteresser.

Sigdal kommune har i de senere årene gitt dispensasjon for veg til tre fritidseiendommer i det samme området. Fylkesmannen klaget i brev av 1. november 2010 på kommunens vedtak om å gi dispensasjon for anlegg av veg til gnr. 112/1, feste nummer 3. Hovedutvalget for næring og drift i Sigdal kommune behandlet klagen i møte 16. desember 2010 og gjorde følgende vedtak:

*Hovedutvalg for næring og drift viser til sakens vurdering og avviser klagen fra fylkesmannen. Dispensasjonen er i tråd med den utvikling som er ønsket i Sigdal kommune. Før evt. nye veier skal kunne godkjennes skal området reguleres på nytt.*

*Vedtak i sak ND-10/84 om dispensasjon fra reguleringsplan for å bygge vei til hytte opprettholdes.*

Fylkesmannen la vekt på at hovedutvalget vedtok at området skulle reguleres på nytt før eventuell godkjenning av nye veger i området ved Andersnattjern–Gygreseng, og trakk klagen i brev av 11. januar 2011.

Kommunen har likevel oversendt en ny dispensasjonssøknad som gjelder vegbygging på til sammen 210 m i et sårbart naturområde, for å skaffe adkomst til fire fritidseiendommer. Dette er i strid med kommunens vedtak i sak ND-10/122, uten at forholdet er vurdert eller kommentert i kommunens oversendelse. Fylkesmannen kan ikke se at forholdene i hytteområdet ved Andersnattjern–Gygreseng er endret siden hovedutvalgets siste vedtak og imøteser en begrunnelse for kommunens nye vurdering i brev av 3. mars 2014.

## Anbefaling

Fylkesmannen anbefaler at søknaden ikke imøtekommes, men at det settes krav til utarbeidelse av ny reguleringsplan for området, i tråd med kommunens tidligere vedtak. Behovet for adkomstveger kan bli nærmere vurdert i en slik planprosess, sett i forhold til natur- og friluftsinteressene i området. Dersom Sigdal kommune likevel gir dispensasjon i denne saken må Fylkesmannen vurdere å klage på vedtaket. Vi kan ikke tilrå at saken behandles som en mindre vesentlig endring av gjeldende reguleringsplan for området.

Vi ber om å bli orientert om kommunens videre behandling av saken.

Med hilsen

Øivind Holm  
avdelingsdirektør

Anders J. Horgen

*Dette dokumentet er elektronisk godkjent og sendes uten underskrift*

Kopi til:

Norges vassdrags- og energidirektorat Region Sør	Postboks 2124	3103	Tønsberg
Buskerud Fylkeskommune	Postboks 3563	3007	Drammen
Statens vegvesen	Serviceboks 723	4808	ARENDAL

**SIGDAL KOMMUNE**  
**Hovedutvalget for næring og drift**

**MØTEBOK**

Arkivsaknr.: 09/1494-6  
 Løpenr.: 6285/10  
 Arkivnr.: GNR 112/1  
 Saksbeh.: Hilde Roland

Styre/råd/utvalg	Møtedato	Saksnr.
Hovedutvalget for næring og drift	22.09.2010	ND-10/84

**SAKSPROTOKOLL: GNR 112 BNR 1 ANLEGG AV VEI TIL FNR 3**

**Hovedutvalgets vedtak:**

Hovedutvalg for næring og drift viser til plan- og bygningsloven § 19 og gir dispensasjon fra reguleringsplanen. Det innvilges dispensasjon for å anlegge adkomstvei til eiendommen gbnr. 112/1 festnr. 3. Tiltakshaver oppgir i søknaden at hun har store bevegelighetsproblemer, og vil ikke kunne bruke hytta vinterstid uten vei. Veien er ca 50 meter lang.

Grunneier oppfordres til å utarbeide reguleringsplan ved eventuell veibygging i framtida.

Saken avgjøres av: Hovedutvalg for næring og drift.

Vedlegg: Dispensasjonssøknad, situasjonskart

**Saksutredning**

**Konklusjon:**

Det søkes dispensasjon for å bygge adkomstvei fra parkeringsplassen sør for Andersnattjern og til hytte festnr. 3. Dispensasjonen innvilges.

**Bakgrunn:**

Det er søkt om dispensasjon for å anlegge adkomstvei fra parkeringsplassen og fram til hytte-eiendommen. Området er regulert gjennom "Reguleringsplan for området Andersnattjern-Gygreseng, del av eiendommen Ulberg gbnr. 112/1", datert 09.04.1980. Reguleringsplanen har ingen bestemmelser i forhold til adkomstvei til hyttene, og på reguleringsplankartet er det tegnet inn kun to hovedadkomstveier inn i området, en på hver side av Andersnattjern. Fra disse er det sti-adkomst til hver enkelt hytte.

Den omsøkte veien skal ha startpunkt ved parkeringsplassen sør for Andersnattjern, og anlegges fram til hytte festnr.3 like øst for parkeringsplassen. Søker opplyser at første del av veien legges over ei lita myr, hvor det legges på duk og pukk. På den andre siden av myra er det fjell, her skal vegetasjonen tas av og det skal kultes opp. Massene skal senere brukes til å plastre vegkantene slik at det ikke blir stygge sår. Det skal ikke sprenges.

**Vurdering:**

Saken har vært til høring hos Fylkesmannen i Buskerud som ikke vil anbefale at søknaden imøtekommes, da området nord for Andersnatten har stor verdi for allmenne natur- og friluftsinnteresser. Fylkesmannen påpeker at en dispensasjon i denne saken vil kunne gi uheldige presendensvirkninger, og ber om at det settes krav til revisjon av reguleringsplanen slik at behovet for adkomstveier kan bli nærmere vurdert i en slik planprosess.

Området er satt av til byggeområde i reguleringsplanen, og administrasjonen er positiv til tiltaket.

**Rådmannens forslag til vedtak:**

Hovedutvalg for næring og drift viser til plan- og bygningsloven § 19 og gir dispensasjon fra reguleringsplanen. Det innvilges dispensasjon for å anlegge adkomstvei til eiendommen gbnr. 112/1 festnr. 3. Tiltakshaver oppgir i søknaden at hun har store bevegelighetsproblemer, og vil ikke kunne bruke hytta vinterstid uten vei. Veien er ca 50 meter lang.

**Hovedutvalget for næring og drift behandlet saksnr. 84/10 den 22.09.2010**

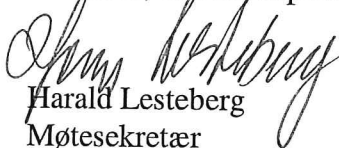
**Behandling:**

Forslag fra Åse Lene Eckhoff(H): "Grunneier oppfordres til å utarbeide reguleringsplan ved eventuell veibygging i framtida"

Forslaget fra Åse Lene Eckhoff enstemmig vedtatt.

RETT UTSKRIFT BEKREFTES:

Prestfoss, den 27. september 2010

  
Harald Lesteberg  
Møtesekretær

**Kopi:**

Ing. Erik's Bygg, Særetunet 4 A, 3475 Sætre

Marion Rølsåsen, Postboks 137, Sætre

Odd Orvar Fremgård, 3350 Prestfoss

Fylkesmannen i Buskerud, Postboks 1604, 3007 Drammen

# DISPENSASJONSSØKNAD

Drammen 8. mai 2014

Søker herved om dispensasjon til å bygge et tilbygg til hytta vår som fraviker reguleringsplanens maksimale grense på 120 kvm. Det totale arealet vil bli på 134,4 kvm.

Alle naboer og grunneier har skriftlig gitt sin godkjenning til vår utbygging. Utbyggingen skjer ikke ut mot noen form for felles atkomstvei, vei, skiløyper eller turstier. Det er kun min egen atkomst inn til hytta som blir berørt.

## **Begrunnelse for ønske om utbygging:**

Det startet for snart 10 år siden med et ønske om å bygge et annek. Ønsket flere sengeplasser og større bodplass. På forespørsel til kommunen fikk jeg vite at i følge reguleringsplanen var det ikke lov å bygge annek med sengeplasser. Kun bod. Hele prosjektet ble skrinlagt.

Så er det slik at i ethvert liv skjer det forandringer både av god og vond karakter. Jeg ble skilt, har to sønner, og traff etter hvert en ny kvinne som hadde tre barn. Og nå har vi i tillegg til fem barn fått tre barnebarn. Og flere kommer forhåpentligvis. Så nå er prosjektet tatt ut av skrinet fordi vi ønsker oss mer plass. Etter samtale med kommunen fikk jeg vite at hvis vi bygget et mellombygg mellom vårt tidligere planlagte annek og hytte ville prosjektet da kalles " tilbygg" og vi kunne få bygge. Når barn, barnebarn etc er talt opp, ser vi at vi trenger 2 soverom og et oppholdsrom. Og når vi også må bygge mellombygget blir det plass til et lite bad og en bod. Faktisk så hadde vi i utgangspunktet klart oss med vårt planlagte annek og da innenfor grensen på 120 kvm. Men, når dette må knyttes til hytta får vi flere kvadratmeter lagt til prosjektet vårt.

Har fått innlagt vann og kloakk, nå i påsken, etter å ha kastet bort kr 150.000,- på brønn med ubrukelig vann og tett tank, for knapt to år siden. Hadde man visst.....

Så jeg håper vi kan få realisere våre planer om å bygge vårt tilbygg.

Vennlig hilsen

Stein Erik Eidskrem



PS

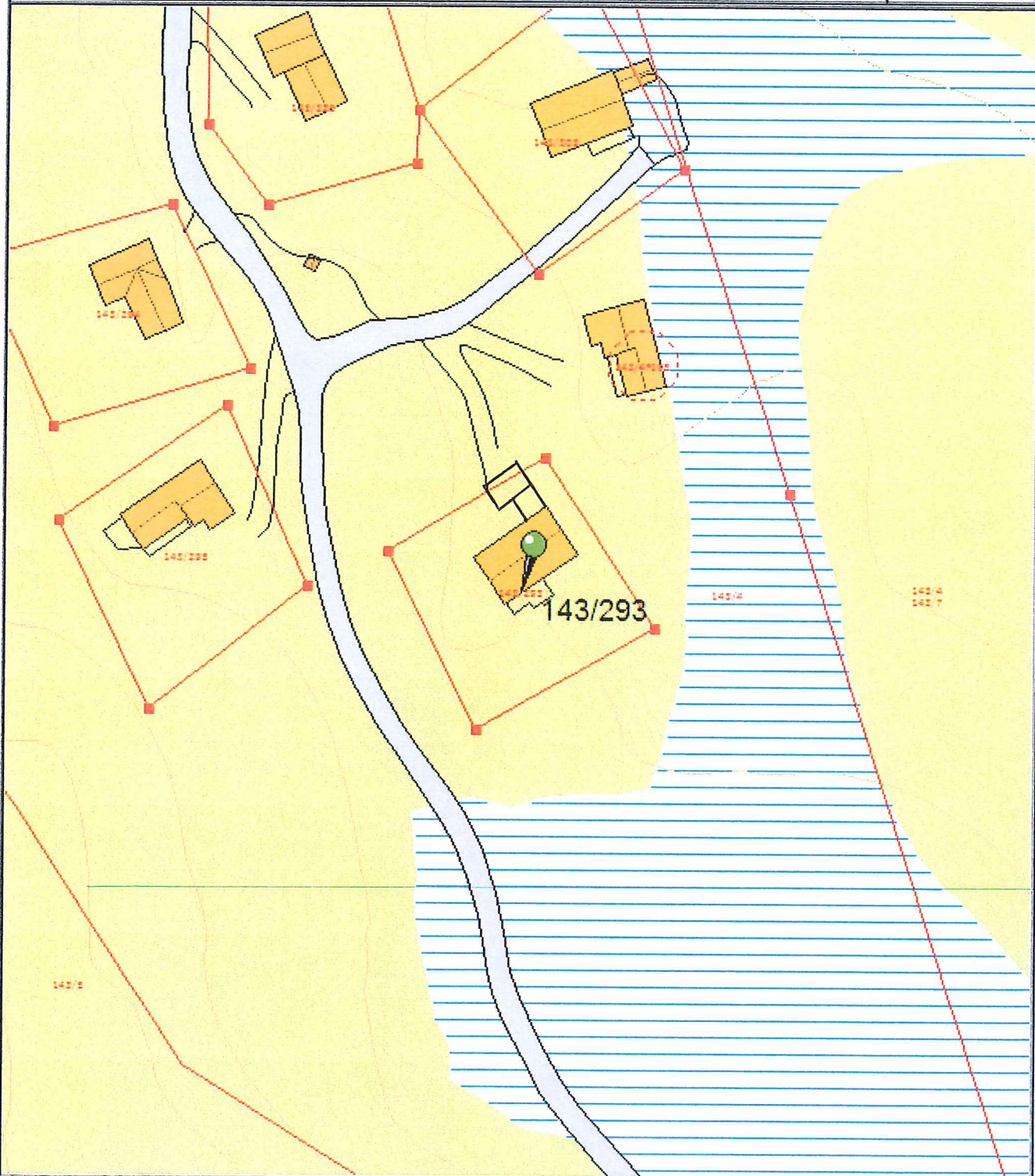
I påsken hadde vi gleden av, til tider, å ha fullt hus slik at kona og jeg lånte " annekset" til naboen om natten.

Håper at vi alle kan være innenfor våre egne vegger neste påske!

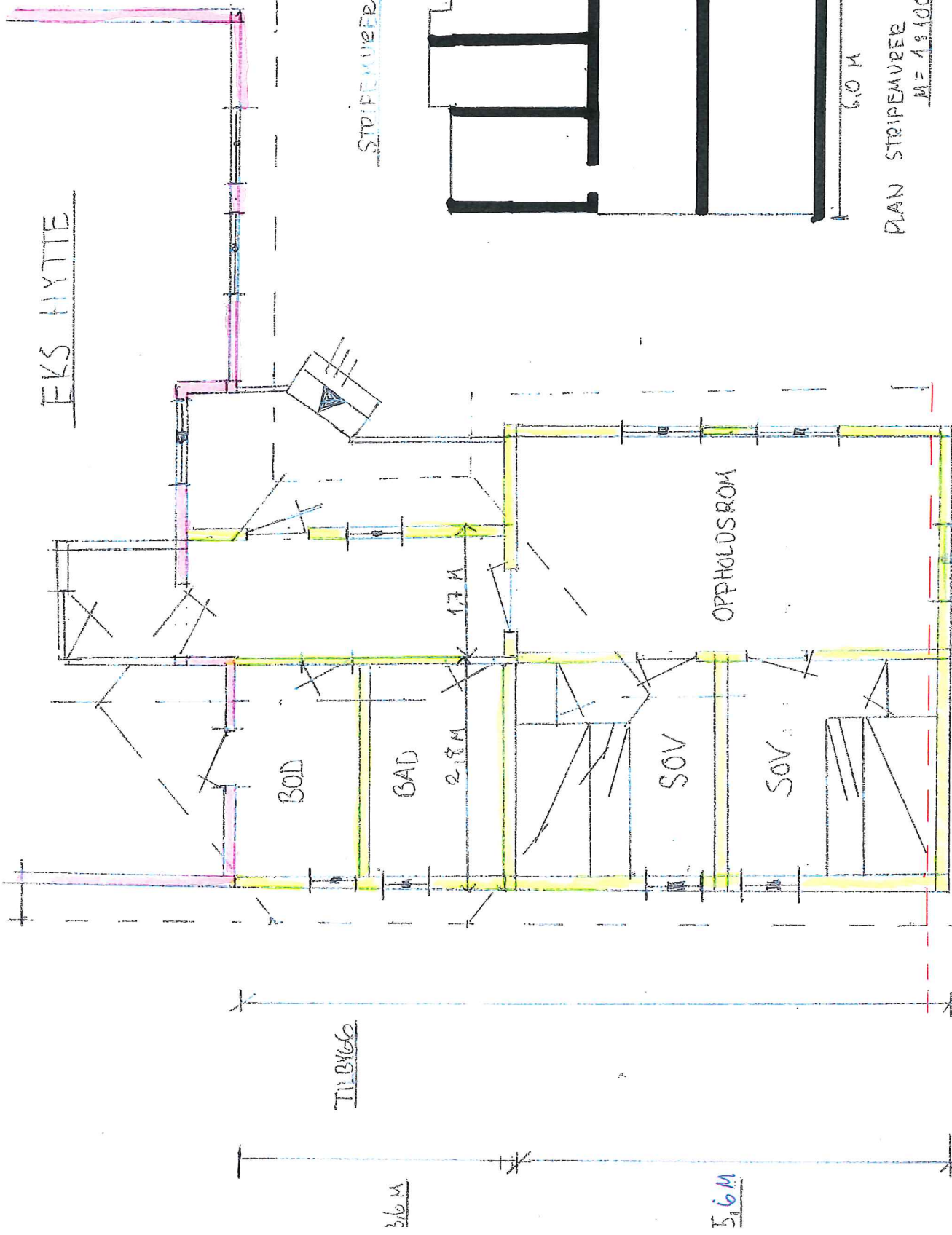


3

	<b>SITUASJONSKART</b>					
	Eiendom:	Gnr: 143	Bnr: 293	Fnr: 0		Snr: 0
		Adresse: 3359 EGGEDAL				
Hj.haver/Fester:						
<b>SIGDAL KOMMUNE</b>	Dato: 8/5-2014 Sign:				Målestokk 1:1000	



Det tas forbehold om at det kan forekomme feil på kartet, bla. gjelder dette eiendomsgrenser, ledninger/kabler, kummer m.m. som i forbindelse med prosjektering/anleggsarbeid må undersøkes nærmere.



EKS HYTTE

EKS HYTTE

TILBYGG

TILBYGG

STRIPEMURE

3,6 M

5,6 M

BOD

BAD

2,8 M

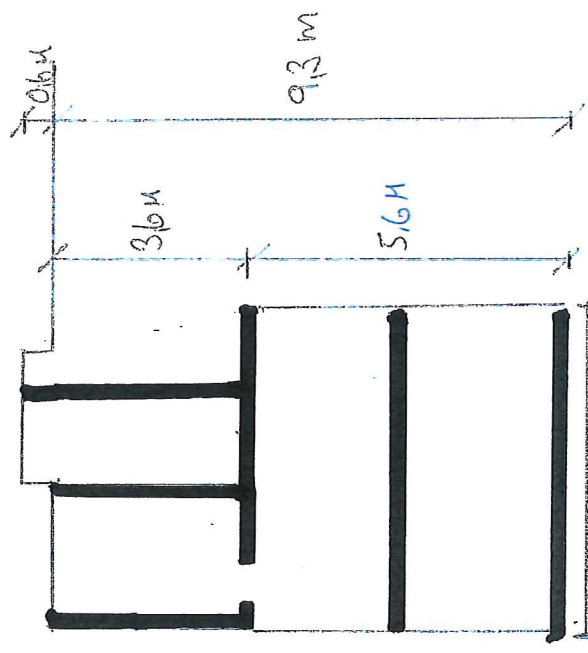
1,7 M

SOV

SOV

OPPHELDSROM

- NYTT MÅL PÅ VEGG  
FOR Å KOMME I SOV





PLAN STRIPEMURE  
M = 1:100

STEIN ERIC FIDSKREEM	SIGDAL: GND 143 BØR 293
VOULFSBERGSGATE 4	BROTTO EKS HYTTE 845
3016 DRAMMEN	- II - TIL BYGG 499
	BEVITTO FL. 1374
	BYGGESTER:


PLAN TILBYGG

M = 1:50



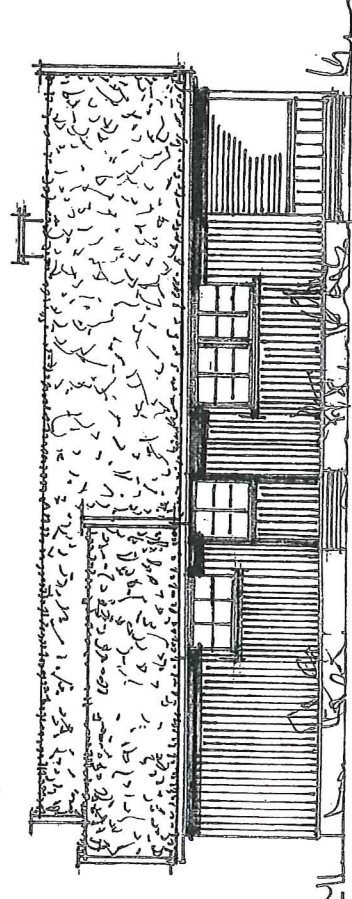


FASADE S-Ø



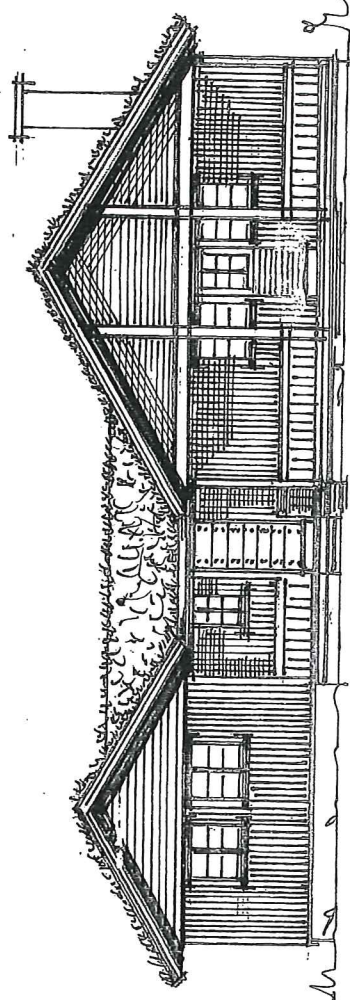
FASADE N-Ø

TILBYGG 21.2 M  
9.2



FASADE N-Y

ANNEXS  
TILBYGG 6 M



FASADE S-Y

ANNEXS  
TILBYGG 5.6 M  
3.6 M

E. 17/61

STEIN ERIK EIDSKREM  
 WULFSBERGSGT 4, 3016. DRAMMEN.  
 SIGDAL: LMR 145. BNR 293.  
 FASADER  
 27/3-12 M=7.00  
 BYGGMAESTER:  
 PAUL KR SOLBERG

**SIGDAL KOMMUNE**  
**Hovedutvalget for næring og drift**

**MØTEBOK**

Arkivsaknr.: 14/444-2  
 Løpenr.: 3485/14  
 Arkivnr.: GNR 143/293  
 Saksbeh.: Hilde Roland

Styre/råd/utvalg	Møtedato	Saknr.
Hovedutvalget for næring og drift	12.06.2014	ND-14/43

**GNR 143 BNR 293 TILBYGG FRITIDSBOLIG**

**Rådmannens forslag til vedtak:**

Hovedutvalg for næring og drift viser til plan- og bygningsloven kap. 19 og innvilger dispensasjon fra reguleringsplanens bestemmelse om maks grunnflate på 120 kvm. Tiltakshaver utvider fritidsboligen med 44 kvm slik at totalt grunnflate blir 130 kvm. Eiendommen kan ikke bebygges mer.

**Saken avgjøres av:** Hovedutvalg for næring og drift

**Vedlegg:** Dispensasjonssøknad, situasjonskart, tegninger

**Saksutredning**

**Konklusjon:**

Det innvilges dispensasjon for å utvide eksisterende fritidsbolig fra 86 kvm grunnflate til 130 kvm. Reguleringsplanens bestemmelse om maks grunnflate på 120 kvm på tomta overskrides med 10 kvm.

**Bakgrunn:**

Det er søkt om dispensasjon for tilbygg til fritidsbolig. Fritidsboligen ligger i hytteområdet Nedre Sjusjøåsen. I hht til reguleringsbestemmelsene for dette området kan tomta bebygges med totalt grunnflate 120 kvm (fritidsbolig 100 kvm og uthus 20 kvm).

Eksisterende fritidsbolig har en grunnflate på 86 kvm. Eiendommen har ikke uthus.

Det søkes nå om et tilbygg med grunnflate 50 kvm. Tilbygget skal inneholde bod, bad, soverom og oppholdsrom. Bygningen vil få en grunnflate på 130 kvm, noe som gjør at bestemmelsen om total grunnflate overskrides med 10 kvm.

Søker oppgir som grunn for utvidelsen at familieførøkelse har gitt behov for mer plass innomhus, bl.a. flere soverom.

**Vurdering:**

Administrasjonen er positiv til tiltaket.

**SIGDAL KOMMUNE**  
**Hovedutvalget for næring og drift**

**MØTEBOK**

Arkivsaknr.: 13/1260-9  
 Løpenr.: 3486/14  
 Arkivnr.: GNR 151/16  
 Saksbeh.: Hilde Roland

Styre/råd/utvalg	Møtedato	Saksnr.
Hovedutvalget for næring og drift	26.05.2014	ND-14/162
Hovedutvalget for næring og drift	12.06.2014	ND-14/44

**GNR 151 BNR 16 - DISPENSASJON - TILBYGG FRITIDSBOLIG SAMT NYTT UTHUS M/GARASJE/SMØREBOD I KJELLER**

**Rådmannens forslag til vedtak:**

Hovedutvalg for næring og drift viser til plan- og bygningsloven kap. 19 og innvilger dispensasjon fra reguleringsplanens bestemmelse om maks grunnflate på uthus 15 kvm. Det innvilges dispensasjon for å sette opp uthus på 42 kvm med garasje i underetasje. Den prosentvise utnyttelsen av tomte vil bli 11%. Underetasjen fylles opp slik at kun den siden hvor garasjeporten er blir synlig. Tiltakshaver har planer om å gjøre eiendommen om til helårsbolig i løpet av kort tid.

**Saken avgjøres av:** Hovedutvalg for næring og drift

**Vedlegg:** Dispensasjonssøknad, tegninger, situasjonskart

**Saksutredning**

**Konklusjon:**

Det innvilges dispensasjon for å bygge uthus på 42 kvm med garasje i underetasjen. Uthuset overskrider tillatt grunnflate med 27 kvm.

**Bakgrunn:**

Det er søkt dispensasjon for å bygge uthus på fritidseiendommen gbnr. 151/16 på Haglebu. Uthuset skal ha underetasje med garasje. Eiendommen er regulert gjennom «Reguleringsplan for Ruglandseter, nedre del» og i følge reguleringsbestemmelsene kan tomte bebygges med fritidsbolig 130 kvm grunnflate og uthus med 15 kvm grunnflate. Omsøkte uthus er 42 kvm og overstiger dermed bestemmelsen med 27 kvm. Underetasjen vil kun bli synlig fra den siden hvor garasjeporten er. Resten av underetasjen vil være under terreng. Eksisterende uthus skal rives for å gi plass til det nye.

Eksisterende fritidsbolig er 130 kvm. Til sammen vil tomte få en bebyggelse med grunnflate på 172 kvm. Dette gir en prosentvis utnyttelse på 11%, da tomte er 1,5 mål stor.

Tiltakshaver oppgir i dispensasjonssøknaden at de i løpet av de 2 neste årene har planer om å selge huset sitt i Drammen og gjøre hytta om til helårsbolig. De vil søke om bruksendring fra fritidsbolig til bolig. I forbindelse med dette trenger de uthus og garasje for å ha tilstrekkelig oppbevaringsplass i og med at de skal bo der hele året.

Det ble nylig gitt byggetillatelse til å utvide hytta slik at den skal bli mer anvendelig som helårsbolig (vedtak D-ND 14/162)

Fritidseiendommen oppfyller for øvrig alle kriterier i forhold til vann, kloakk, strøm og vei.

**Vurdering:**

Administrasjonen er positiv til tiltaket.

Sigdal Kommune  
v/teknisk etat  
3350 Prestfoss

Drammen, 27.05.14

Søknad om dispensasjon for bygging av uthus m/garasje under gnr. 151 bnr.16.

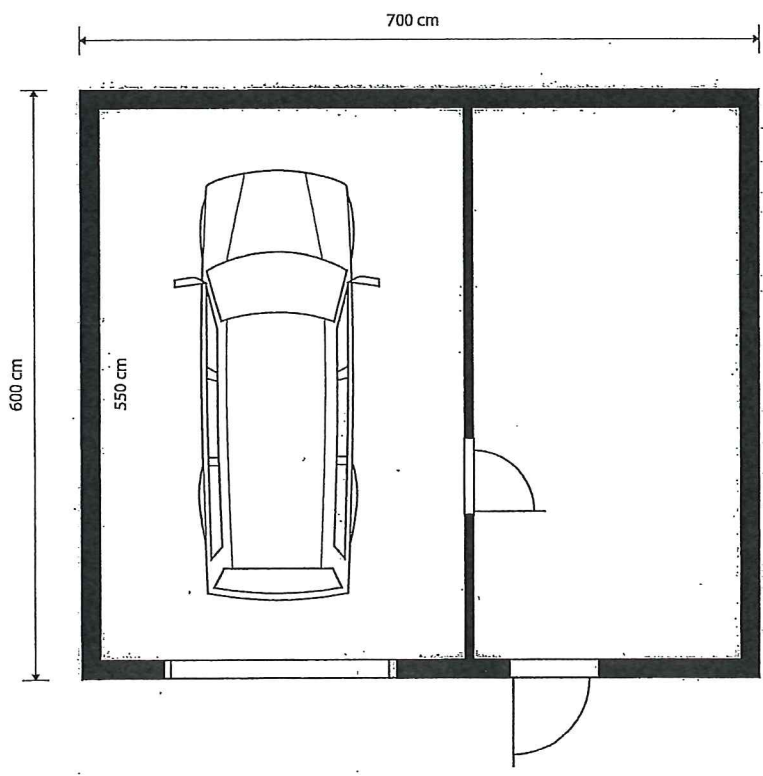
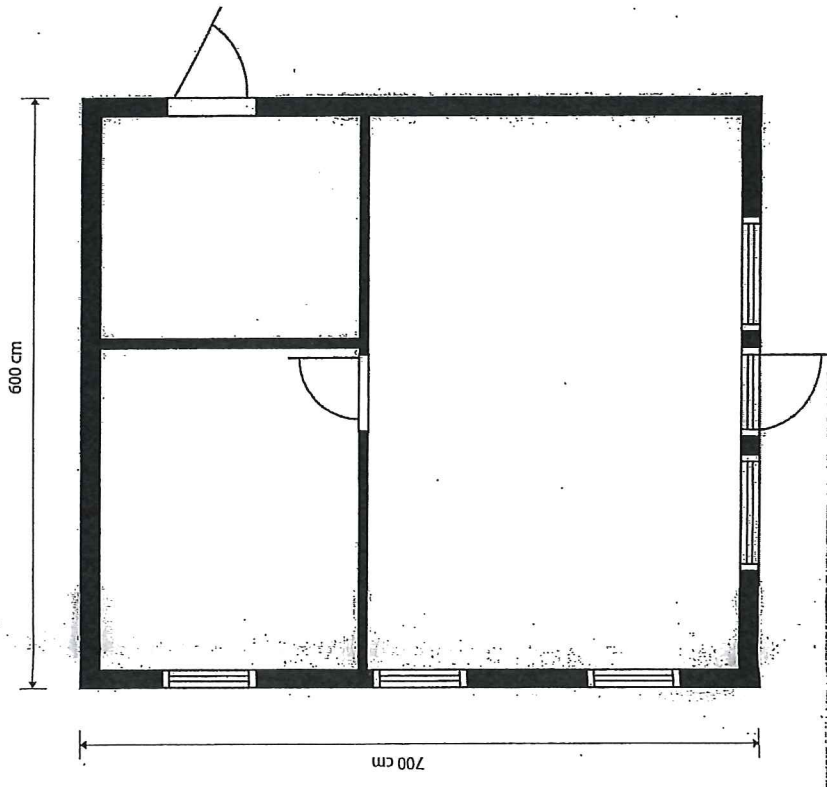
Vedlagt følger tegninger for ovennevnte.

Grunnen til at vi søker om dispensasjon for bygging av uthus med garasje under, er at vi i løpet av en to års periode vil selge vårt hus i Drammen og flytte til gnr. 151 bnr. 16. Vi vil melde flytting til Sigdal Kommune og bosette oss på Haglebu. Siden både Helga og jeg har våre røtter fra Sigdal har vi bestemt oss for å bli sigdølunger igjen. Vi vil på et senere tidspunkt søke kommunen om å gjøre om hytta til helårsbolig. Ut fra det vi har forstått skulle det være en proformasak da vi oppfyller alle de kriteriene kommunen stiller i forhold til vann, kloakk, strøm og vei. Av denne grunn trenger vi en garasje og plass til oppbevaring av diverse som man trenger i ethvert hjem. Nabovarsel er sendt og vi har ikke fått noen innvendinger. Kopi av Nabovarsel er tidligere sendt teknisk etat. Tomta ( som ikke er ordentlig målt opp) er iflg vedlagte skisse ca. 1.5 mål. Disse målene er ut fra hva tidligere eier viste oss. Det er satt opp merker i terrenget. Vi ser fram til en behandling og hyggelig behandling.

Med hilsen  
Helga Fure og Knut Lindbo



<b>Endring uthus Helga og Knut Linbo</b>
Tegning datert: 27.10.2013
Plan over/underetasje
Målestokk: 1:50



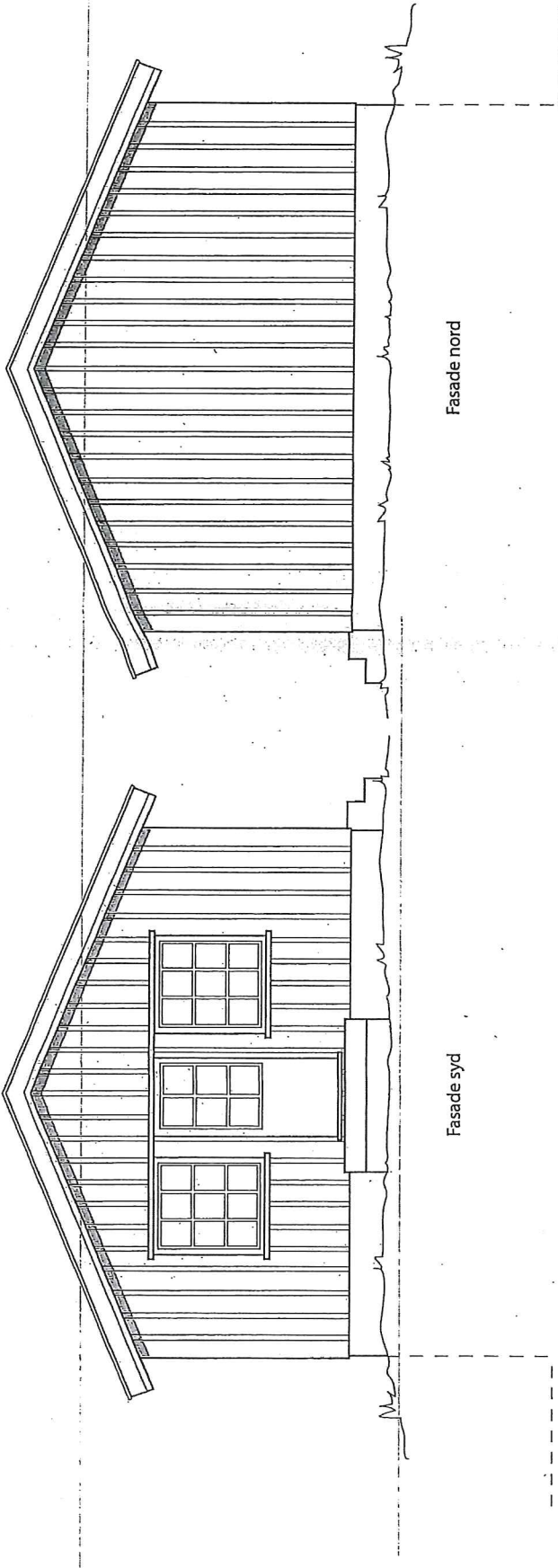


**Endring uthus Helga og Knut Linbo**

Tegning datert: 27.10.2013

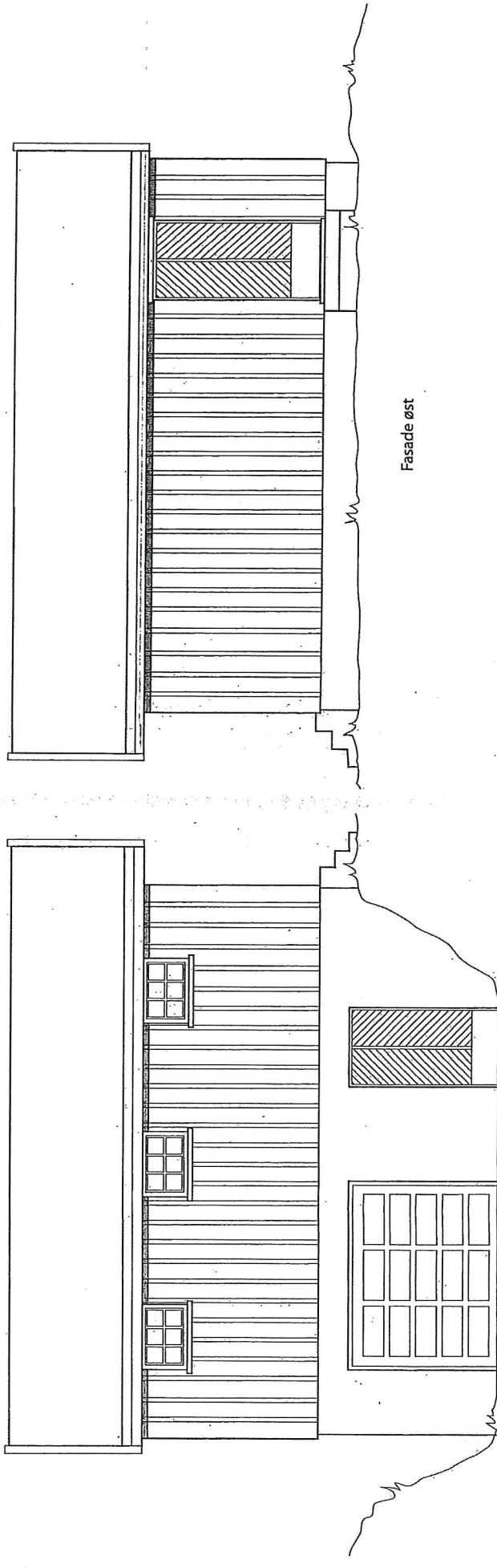
Fasadetegninger

Målestokk: 1:50



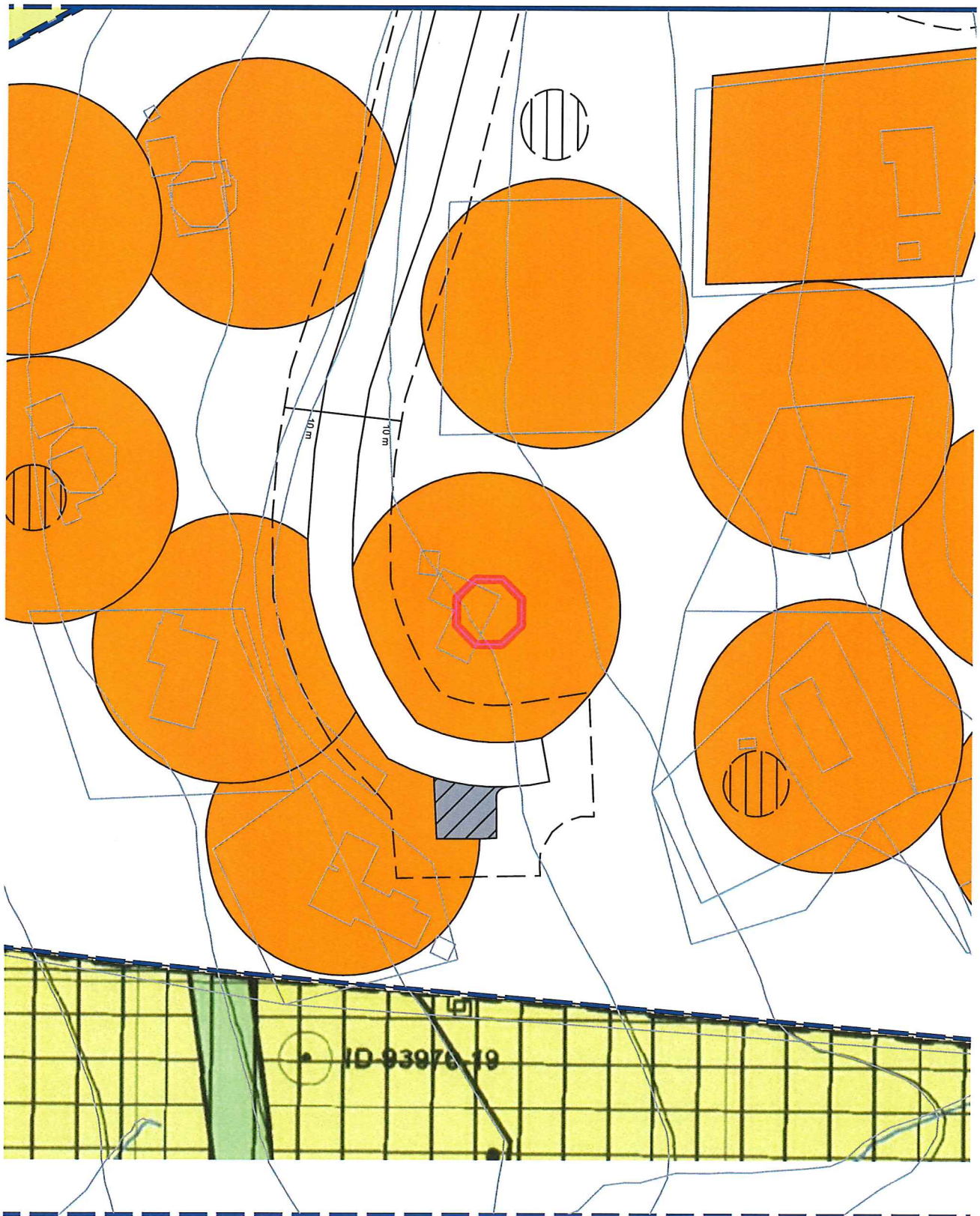
Fasade nord

Fasade syd



Fasade øst

Fasade vest





## Delegerte vedtak

Dato: 07.05.14 - 20.05.14 Utvalg: ND Hovedutvalget for næring og drift

Saksnr.	Dato Navn Innhold	Arkivsak	Avd/Sek/Saksb.	Arkivkode Resultat
DS 55/14	29.05.2014 <b>Berit og Jon Gulliksen</b> GNR 145 BNR 1 FNR 96 – TILBYGG FRITIDSBOLIG OG NYBYGG UTHUS	13/946	TE/BYG/HR	GNR 145/1/96 Søknad innvilget
DS 95/14	03.04.2014 <b>Tempelsetra AS</b> GNR 143 BNR 547 - FRITIDSBOLIG	14/252	TE/BYG/HR	GNR 143/547 Søknad innvilget
DS 135/14	09.05.2014 <b>Tone Aasand</b> GNR 167 BNR 531 – TILBYGG FRITIDSBOLIG	14/396	TE/BYG/HR	GNR 167/531 Søknad innvilget
DS 136/14	09.05.2014 <b>Roger Johansen</b> GNR 160 BNR 3 FNR 40 TILBYGG FRITIDSBOLIG	14/397	TE/BYG/HR	GNR 160/3/40 Søknad innvilget
DS 137/14	09.05.2014 <b>Hilde Unelsrød og Halvor Bjønnes</b> GNR 146 BNR 80 FRITIDSBOLIG	14/259	TE/BYG/HR	GNR 146/80 Søknad innvilget
DS 138/14	09.05.2014 <b>Sigmund Skjelsbæk</b> GNR 167 BNR 735 - GARASJE	14/412	TE/BYG/HR	GNR 167/735 Søknad innvilget
DS 139/14	12.05.2014 <b>Arve Ryggetangen</b> GNR 122 BNR 49 - FRITIDSBOLIG	14/144	TE/BYG/HR	GNR 122/49 Søknad innvilget
DS 140/14	12.05.2014 <b>Ole Jørgen Smedsrud</b> GNR 161 BNR 72 ANNEKS	14/410	TE/BYG/HR	GNR 161/72 Søknad innvilget
DS 141/14	12.05.2014 <b>Ørnulf Kroken</b> BYGGING AV LANDBRUKSVEG, 31/1, TRAKTORVEIER - KROKEN	14/217	LA/SK/KOH	V83 Søknad innvilget
DS 142/14	13.05.2014 <b>Sigdal Bakeri</b>	14/179	TE/BYG/HR	GNR 66/177 Søknad innvilget

GNR 66 BNR 177 TILBYGG BAKERI

DS 143/14	13.05.2014	14/401	TE/BYG/HR	GNR 142/103 Søknad innvilget
	<b>Erland Steen</b>			
	GNR 142 BNR 103 FRITIDSBOLIG			
DS 144/14	13.05.2014	14/251	TE/BYG/HR	GNR 18/6 Søknad innvilget
	<b>Kim André Åby</b>			
	GNR 18 BNR 6 TILBYGG BOLIG			
DS 145/14	14.05.2014	14/369	TE/BYG/HR	GNR 142/35 Søknad innvilget
	<b>Kjersti Thon Knutsen</b>			
	GNR 142 BNR 35 BOD MED BADSTUE			
DS 146/14	19.05.2014	14/394	TE/BYG/HR	GNR 131/33 Søknad innvilget
	<b>Tor Arne Hagen</b>			
	GNR 131 BNR 33 TILBYGG FRITIDSBOLIG SAMT ANLEGG AV VEI			
DS 147/14	19.05.2014	14/433	TE/BYG/HR	GNR 130/128 Søknad innvilget
	<b>Thomas Roander</b>			
	GNR 130 BNR 128 TILBYGG FRITIDSBOLIG			
DS 148/14	19.05.2014	14/423	TE/BYG/HR	GNR 143/517 Søknad innvilget
	<b>Yngve Leren</b>			
	GNR 143 BNR 517 TILBYGG FRITIDSBOLIG			
DS 149/14	19.05.2014	14/434	TE/BYG/HR	GNR 130/137 Søknad innvilget
	<b>Christian Thommessen</b>			
	GNR 130 BNR 137 GARASJE			
DS 150/14	20.05.2014	14/409	TE/BYG/HR	GNR 143/12/75 Søknad innvilget
	<b>Knut Upsaker og Mette Upsaker Kristiansen</b>			
	GNR 143 BNR 12 FNR 75 OMBYGGING FRITIDSBOLIG			
DS 151/14	20.05.2014	14/382	TE/BYG/ØE	GNR 167/6/120 Søknad innvilget
	<b>Lars Erik Aursand</b>			
	GNR 167 BNR 6 FNR 120 SØKNAD OM UTSLIPPSTILLATELSE			

# REFERERES FRA DOKUMENTJOURNAL

Dato: 02.06.2014 Utvalg: ND Hovedutvalget for næring og drift

Saksnr Løpenr	Regdato Navn Innhold	Avd/Sek/Sakb	Arkivkode
12/1330-118 3491/14	02.06.2014 <b>Tor Kolstad</b> VS: VEINAVN - FORSLAG FOR DE FLESTE HYTTEVEIENE I SIGDAL KOMMUNE - SAK 12/1330 Liste revidert 02.06.14 vedlegges	TE/TE/TK L32 &13	

**NAVNEVEDTAK SIGDAL KOMMUNE**  
**Nummerserie 8000 HYTTEVEIER**

Revidert 02.06.14

	VEISTREKNING	NAVNEFORSLAG/ VEDTAK	KOMMENTARER
	<b>Haglebu</b>		
8001	Vei sørvestover fra Haglebuvn. Under Bergshammaren	Hammarberget	Kommentert av språkrådet, hammer skrives med a "hammar"
	<b>Navnevedtak :</b>		
8002	Vei nordvestover fra Haglebuvn	Bergshammarlia	Skrivemåten i tråd med sråkrådet
	<b>Navnevedtak :</b>		
8003	Vei sørover fra Bergshammarlia mot Åslandseter	Åslandsetermarka	Foreslått som Øvre Åsseterlia Også foreslått som Åsseterlia fra hytteeier
	<b>Navnevedtak :</b>		
8004	Vei sørover fra Bergshammarlia	Grovstykket	Også foreslått "Bernerfeltet" og "Nedre Åsseterlia" fra grunneier /hytteeier
	<b>Navnevedtak :</b>		
8005	Vei nordøstover fra Haglebuvn. Mot Åslandsetra	Åslandseterveien	Ingen merknader til dette navnet
	<b>Navnevedtak :</b>		
8006	Vei vestover fra Haglebuvn mot Haglebusetra	Haglebuseterveien	Ingen merknader til dette navnet
	<b>Navnevedtak :</b>		
8007	Vei østover mot Ruglandseter nedenfor skiheisen	Ruglandseterveien	Kommentert og akseptert skrivemåte
	<b>Navnevedtak :</b>		
8008	Vei østover fra Haglebuvn. fra nordenden av vannet	Nordre Liaveien	Tilrådd skrevet i bestemt form i tråd med norsk navnelaging
	<b>Navnevedtak :</b>		
8009	Vei østover fra sørenden av Haglebuvannet	Søre Liaveien	Foreslått skrevet søre i stedet for søndre i tråd med skrivematen i SSR
	<b>Navnevedtak :</b>		
	<b>Sandvassetra</b>		
8010	Vei nordover fra Sandvassetervn. Mot Jøsliseter	Jøsliseterveien	Ingen merknader til skrivemåten her
	<b>Navnevedtak :</b>		
8011	Veistump forbi "Odatunet".	Odatunveien	Vein oppkalt etter Oda datter av grunneier. Kan alt. adresseres fra Sandvassetervn.
	<b>Navnevedtak :</b>		
8012	Vei sørover fra Sandvasseterveien	Nedre Kvelsaveien	Bør skrives i bestemt form (foreslått Nedre Kvelsavei)
	<b>Navnevedtak :</b>		
8013	Vei søover fra Sandvasseterveien	Nedre Sandvassveien	Bør skrives i bestemt form (foreslått Nedre Sandvassvei)
	<b>Navnevedtak :</b>		
8014	Vei nordover innerst fra Sandvassetra	Sandvassdalen	Ingen merknader
	<b>Navnevedtak :</b>		

8015	Veistump nordover fra Sandvasseterveien	Steinfanten	Kommentert, med god tatt skrivemåte
	<b>Navnevedtak :</b>		
8016	Vei nordover under Kvelvsanatten	Kvelvsanattveien	Ingen kommentarer
	<b>Navnevedtak :</b>		
	<b>SLOKO</b>		
8017	Vei til hytter innerst mot delet, østover mot Reset	Resetveien	Kommentert av språkrådet, men foreslår allikevel
	<b>Navnevedtak :</b>		Resetveien da den har retning mot Reset
8018	Vei sørover over delet til Nore & Uvdal fra Slokovn.	Øktedalsveien	Navnets opprinnelse forklart av språkrådet
	<b>Navnevedtak :</b>		
8019	Vei nordøstover fra Slokoveien	Beinstigen	Ingen merknader fra Språkrådet
	<b>Navnevedtak :</b>		
8020	Stikkvei sørover fra Slokoveien	Slokolia	Ingen merknader
	<b>Navnevedtak :</b>		
8021	Adkomstvei nordvestover fra Slokoveien	Grønli	Ingen merknader
	<b>Navnevedtak :</b>		
	<b>Markeli / Skareseter</b>		<a href="#">Alternative forelag fra grunneier.</a>
8022	Stikkvei sørøstover fra Sandvassetervn nord	Kisteåslia	Grunneier foreslår "Gvasshaug"
	<b>Navnevedtak :</b>		Språkrådet har ingen merknader
8023	Stikkvei sørøstover fra Sandvasseterv. over bekken	<a href="#">Sandvassbekken</a>	Forslag fra grunneier, - nytt forslag
	<b>Navnevedtak :</b>		
8024	Kort adkomstvei til Kleivsetra	Kleivsetra	Ingen merknader til navneforslaget
	<b>Navnevedtak :</b>		
8025	Lengre adkomstvei sydøstover via Skaresetra	Skareseterveien	Ingen merknader mot skrivemåten
	<b>Navnevedtak :</b>		
8026	Vei nordover langs Sandvassbekken	Sandvassbekken	Foreslått til " <a href="#">Nedre Markeli</a> " av grunneier
	<b>Navnevedtak :</b>		
8027	Vei nordover fra Skareseterveien	Markeli	Foreslått som " <a href="#">Markeliåsen</a> " av grunneier
	<b>Navnevedtak :</b>		
8028	Vei sørover fra Skareseterveien	Seterhaugen	Foreslått som "Kølbotn" av grunneier
	<b>Navnevedtak :</b>		Også kommentert av språkrådet
8029	Vei øst og sørover fra Skareseterveien	Springhaug	Ingen merknader til navnet
	<b>Navnevedtak :</b>		
8030	Vei nordover fra Springhaug	Hamregrenda	Ingen merknader til navnet
	<b>Navnevedtak :</b>		

8031	Vei sørvestover fra Skareseterveien	Gamalseterhaugan	Nytt forslag fra grunneier
	<b>Navnevedtak :</b>		
8032	Vei østover fra Skareseterveien	Skaresetran	Nytt forslag fra grunneier
	<b>Navnevedtak :</b>		
8032	Vei i sørenden av Skareseterveien	Skareåsane	Nytt forslag fra grunneier
	<b>Navnevedtak :</b>		
	<b>Tempelseterområdet</b>		
8033	Vei nord i området til Istjennseter	Istjennseterveien	Skrivemåten korrigeret av språkrådet
	<b>Navnevedtak :</b>		i forhold til samlevedtak med skrivemåte "tjenn"
8034	Veistump nordøstover mot Åsmundtjenn	Åsmundtjennveien	Kommenar som ovenfor
	<b>Navnevedtak :</b>		
8035	Vei fra Tempelseteveien mot Istjenn	Istjennveien	Kommentar som ovenfor
	<b>Navnevedtak :</b>		
8036	Vei fra Istjenn sørover mot Tempelnatten	Tempelnatten	Ingen merknader fra Språkrådet
	<b>Navnevedtak :</b>		
8037	Vei fra Tempelseter østover til Besserudsetra	Besserudseterveien	Ingen merknader fra Språkrådet
	<b>Navnevedtak :</b>		
8038	Veistump nordover fra Besserudseterveien	Gråterudveien	Ingen merknader fra Språkrådet
	<b>Navnevedtak :</b>		
8039	Veistump nordover fra Besserudseterveien	Saueåsveien	Forslag "Sauåsvn. Må skrives som registrert i SSR "Saueåsveien"
	<b>Navnevedtak :</b>		
8040	Veistump under Saueåsen	Nedre Saueåsvei	Kommentar som ovenfor.
	<b>Navnevedtak :</b>		
8041	Veistump sørover fra Besserudseterveien	Ådalsveien	Ingen merknader fra Språkrådet
	<b>Navnevedtak :</b>		
8042	Veistump østover fra enden av Besserudsetervn.	Langåsveien	Ingen merknader fra Språkrådet
	<b>Navnevedtak :</b>		
8043	Alternativ vei fra Tempelseter sørover mot hovedvei	Øvre Tempelvei	Språkrådet forerstår å unngå leddene gamle og øvre og foreslår derfor å kun bruke ett
	<b>Navnevedtak :</b>		
	<b>Teigesetra/Jellesetra, Sleggeberga</b>		
8044	Vei vestover fra Tempelsetervn. under Nordnatten	Nordnatten / Hølvenveien	Hølen er personnavn. Foreslår derfor å kalle veien "Nordnatten". Ikke Hølveien
	<b>Navnevedtak :</b>		
8045	Vei vestover fra Tempelsetrvn til Teigesetran	Teigeveien / Teigeseterveien	Språkrådet foreslår Teigeseteravn. Da veien går forbi Teigesetran. Er skiltet Teigeveien i dag
	<b>Navnevedtak :</b>		



8046	Vei vestover fra Tempelsetervn forbi Jellesetra	Risleliveien	Dette navnet er innarbeidet i dag. Alternativt
	<b>Navnevedtak :</b>		kunne vært "Jelleseterveien " evt" Rislelia"
8047	Vei vestover fra Tempelsetervn mot Sleggeberga	Sleggebergveien	Ingen merknader fra Språkrådet
	<b>Navnevedtak :</b>		
	<b>Gamleseter, Bjertnesseter, Sjusjøen</b>		
8048	Vei østover fra Tempelsetervn til Gamlesetra	Gamleseterveien	Ingen merknader fra Språkrådet
	<b>Navnevedtak :</b>		
8049	Vei sørover fra Gamlesetervn mot Bjønnemyr	Bjønnemyrveien	Kommentert. Kommunen har søkt om samlevedtak
	<b>Navnevedtak :</b>		for å kunne skrive "Bjønn" som Bjørn.
8050	Veistump nordover fra Gamleseterveien mot Sløgja	Sløgjaveien	Kommentert og akseptert som skrivemåte
	<b>Navnevedtak :</b>		
8051	Veistump sydvestover fra Gamleseterveien	Midtligrenda	Ingen merknader fra Språkrådet
	<b>Navnevedtak :</b>		
8052	Veistump sydvestover fra Gamleseterveien	Kongleveien	Ingen merknader fra Språkrådet
	<b>Navnevedtak :</b>		
8053	Veistump nordover fra Gamleseterveien	Nedre Haugheimseter	Kommentert fra språkrådet, tilrår skrivemåten
	<b>Navnevedtak :</b>		Hagheimseter i stedet for Haugsheimseter
8054	Veistump nordover fra Gamleseterveien	Øvre Haugheimseter	Kommentar som ovenfor
	<b>Navnevedtak :</b>		
8055	Veistump nordover fra Gamleseterveien	Haugheimåsen	Kommentar som ovenfor
	<b>Navnevedtak :</b>		
8056	Veistump sørover fra Gamleseterveien	Øvre / Nordre Mosetervei	Språkrådet tilrår skrivemåten i bestemt form
	<b>Navnevedtak :</b>		Hytteforening foreslår "Nordre Mosetervei"
8057	Vei sørover fra Gamleseterveien over Sjusjøen	Øvre Sjusjøåsen	Ingen merknader fra Språkrådet
	<b>Navnevedtak :</b>		
8058	Vei nordover fra kryss Ø.Sjusjøen/Bjertnessetervn	Nedre / Søndre Mosetervei	Språkrådet tilrår skrivemåten i bestemt form
	<b>Navnevedtak :</b>		Hytteforening foreslår " Søndre Mosetervei"
8059	Vei rundt sørenden av Gamlesetervannet mot seter	Bjertnesseterveien	Ingen merknader fra Språkrådet
	<b>Navnevedtak :</b>		
8060	Vei sørover fra Bjertnessetervn mot Sjusjøbroen	Sjusjøbroen	Ingen merknader fra Språkrådet
	<b>Navnevedtak :</b>		
8061	Vei sørover fra Bjertnessetervn mot Buratjenn	Buratjennveien	Rettet opp av språkrådet til korrekt skrivemåte
	<b>Navnevedtak :</b>		
8062	Veistump østover fra Nedre Sjusjøåsen	Sjusjøkollen	Ingen merknader fra Språkrådet

	<b>Navnevedtak :</b>		
8063	Vei sørover fra Gamleseterveien nedenfor Sjusjøen	Nedre Sjusjøåsen	Ingen merknader fra Språkrådet
	<b>Navnevedtak :</b>		
	<b>Djupsjøområdet</b>		Kommentert og korrigeret av språkrådet fra
8064	Vei nordover fra Djupsjøveien mot Racketjenn	Racketjennåsen	skrivemåten "tjern" til "tjenn"
	<b>Navnevedtak :</b>		
8065	Vei til hytteområde sørover fra Djupsjøveien	Djupsjøhaugen / kollen	Djupsjøen velforening mener området skal
	<b>Navnevedtak :</b>		adresseres som "Djupsjøkollen"
8066	Hyttevei nordvestover fra Djupsjøveien	Vestre Djupsjølia	Korrigeret av språkrådet
	<b>Navnevedtak :</b>		
8067	Hyttevei nordvestover fra Djupsjøveien	Østre Djupsjølia	Korrigeret av språkrådet
	<b>Navnevedtak :</b>		
8068	Hyttevei nor og østover til Narumsetra	Narumsetra	Korrigeret av språkrådet
	<b>Navnevedtak :</b>		
8069	Hytteveier nordøstover fra Djupsjøveien	Lislevassetra	Ingen merknader fra språkrådet
	<b>Navnevedtak :</b>		
8070	Hytteveier (område) nord og øst for Djupsjøveien	Skrikarlia	Ingen merknader fra språkrådet
	<b>Navnevedtak :</b>		
8071	Hytteområde sør og vest for Djupsjøveien	Kannarmyrlia	Godkjent av språkrådet som rett skrivemåte
	<b>Navnevedtak :</b>		
8072	Hytteområde nordøst for Djupsjøveien	Gvitsteinåsen	Skrivemåten korrigeret av språkrådet
	<b>Navnevedtak :</b>		
8073	Hyttevei sørover fra Djupsjøveien	Busløkka	Ingen kommentarer fra språkrådet
	<b>Navnevedtak :</b>		
8074	Hytteveier sørover fra Djupsjøveien	Nedre Soleseter	Ikke hørt av språkrådet. Forslag fra
	<b>Navnevedtak :</b>		hytteierforening.
8075	Hytteområde nordøst for Gvitsteinåsen	Kopsengseter	Ingen merknader fra språkrådet
	<b>Navnevedtak :</b>		
8076	Hytteområde nord for Djupsjøveien	Solesetra	Ingen merknader fra språkrådet
	<b>Navnevedtak :</b>		
8077	Hytteområde sør for Djupsjøveien	Hamnelia	Skrivemåten godkjent i bestemt form
	<b>Navnevedtak :</b>		
8078	Hytteområde nordøst for Djupsjøveien	Solehøgda	Ingen merknader fra språkrådet
	<b>Navnevedtak :</b>		

	<b>Storvassåsen / Sølandseter</b>		
8079	Vei mot Storvatn langs Storvassåsen	Storvassåsveien	Ingen merknader fra Språkrådet
	<b>Navnevedtak :</b>		
8080	Vei til hyttområde i forlengelse av Sorvassåsvn.	Barlindostjenn	Korrigert av språkrådet til "tjenn"
	<b>Navnevedtak :</b>		
8081	Vei tul hytter sør for Barlindostjenn	Barlindostoppen	Ingen merknader fra Språkrådet
	<b>Navnevedtak :</b>		
8082	Vei fra kryss Storvassåsveien til Sølandsetra	Sølandseterveien	Skrivemåte akseptert etter samlevedtak
	<b>Navnevedtak :</b>		
8083	Vei nordover fra Sølandsetra langs Svansvatn	Svansvassveien	Kommentert og foreslått skrivemåte
	<b>Navnevedtak :</b>		
8084	Vei fra Bonkeli mot Scvartjenn	Svartjennveien	Korrigert av språkrådet til "tjenn"
	<b>Navnevedtak :</b>		
8085	Hyttevei nordover fra kryss Sølandseternv.	Bonkeliveien	<a href="#">Mot Bonkleli, ikke behandlet i Språkrådet</a> <a href="#">Forslag fra grunneier</a>
	<b>Navnevedtak :</b>		
8086	Veistump sørover fra øverst i Bunkelia	Øvre Bonkeli	<a href="#">Ikke behandlet i språkrådet</a> <a href="#">Forslag fra grunneier</a>
	<b>Navnevedtak :</b>		
8087	Veistump østover nedenfor Bokelia	Nedre Bonkeli	<a href="#">Ikke behandlet i språkrådet</a> <a href="#">Forslag fra grunneier</a>
	<b>Navnevedtak :</b>		
8088	Stikkvei østover nord for Breiløk	Breiløkveien	<a href="#">Ikke behandlet i språkrådet</a> <a href="#">Forslag fra grunneier</a>
	<b>Navnevedtak :</b>		
8089	Hyttevei nordover fra enden av Breiløkvn	Kloppinveien	<a href="#">Ikke behandlet i språkrådet</a> <a href="#">Forslag fra grunneier</a>
	<b>Navnevedtak :</b>		
8090	Hyttevei fra veikryss sørover mot Kattenbergvika	Kattenbergveien	<a href="#">Ikke behandlet i språkrådet</a> <a href="#">Forslag fra grunneier</a>
	<b>Navnevedtak :</b>		
8091	Veistump østenfor Tussevann	Tusseveien	<a href="#">Ikke behandlet i språkrådet</a> <a href="#">Forslag fra grunneier</a>
	<b>Navnevedtak :</b>		
8092	Hyttevei vestover fra Sølandseterveien	Granlitjennveien	<a href="#">Ikke behandlet i språkrådet</a> <a href="#">Forslag fra grunneier</a>
	<b>Navnevedtak :</b>		
8093	Vei forbi Sølandsetra mot Storvatn under Storvasslia	Storvassliveien	<a href="#">Ikke behandlet i språkrådet</a> <a href="#">Forslag fra grunneier</a>
	<b>Navnevedtak :</b>		
	<b>Nedalen, Venlifjell Dukeli</b>		
8094	Vei nordvestover fra enden av Nedalsveien	Lågbuveien	Ingen merknader fra Språkrådet
	<b>Navnevedtak :</b>		

8095	Vei nordøstover fra Nedalsveien	Venliseterveien	Ingen merknader, vedtatt skrivemåte
	<b>Navnevedtak :</b>		
8096	Hyttevei vestover fra Grøhovdsroa mot Dukeliseter	Dukeliveien	Ingen merknader fra Språkrådet
	<b>Navnevedtak :</b>		
8097	Hyttevei vetover fra Dukeliveien mot Sinern	Sinerveien	Forslag fra språkrådet i tråd med annen navnsetting i området
	<b>Navnevedtak :</b>		
8098	Vei vetover mot Trillemarka fra Grønhovdsroa	Trilleveien	Korrigert av språkrådet fra "Trillavn"
	<b>Navnevedtak :</b>		
	<b>Andersnatten, Borofjell</b>		
8099	Vei fra Fv 287 over fjellet forbi Borofjelltjenna	Borofjellveien	Ingen merknader fra Språkrådet
	<b>Navnevedtak :</b>		
8100	Hyttevei vestover fra Borofjellvn. Mot Grøset	Grøsetveien	Ingen merknader fra Språkrådet
	<b>Navnevedtak :</b>		
8101	Hyttevei sørover fra Borofjellvn mot Reintjenn	Reintjennveien	Ingen merknader fra Språkrådet
	<b>Navnevedtak :</b>		
8102	Hyttevei nordover fra Borofjellvn	Gygresengveien	Ingen merknader fra Språkrådet
	<b>Navnevedtak :</b>		
8103	Hyttevei nordover fra Borofjellvn mot Andersnatten	Andersnattveien	Ingen merknader fra Språkrådet
	<b>Navnevedtak :</b>		
	<b>Vestbygda vest</b>		
8104	Vei nordover fra Vestbygdaveien mot Dønhauglisetra	Toskardfjellveien	Ingen merknader fra Språkrådet
	<b>Navnevedtak :</b>		
8105	vei vestover fra Toskardfjellvn mot Heimsetra	Heimseterveien	Ingen merknader fra Språkrådet
	<b>Navnevedtak :</b>		
	<b>Navnevedtak :</b>		
	<b>Navnevedtak :</b>		

	<b>Storvassåsen / Sølandseter</b>		
8079	Vei mot Storvatn langs Storvassåsen	Storvassåsveien	Ingen merknader fra Språkrådet
	<b>Navnevedtak :</b>		
8080	Vei til hyttområde i forlengelse av Sorvassåsvn.	Barlindostjenn	Korrigert av språkrådet til "tjenn"
	<b>Navnevedtak :</b>		
8081	Vei tul hytter sør for Barlindostjenn	Barlindostoppen	Ingen merknader fra Språkrådet
	<b>Navnevedtak :</b>		
8082	Vei fra kryss Storvassåsveien til Sølandsetra	Sølandseterveien	Skrivemåte akseptert etter samlevedtak
	<b>Navnevedtak :</b>		
8083	Vei nordover fra Sølandsetra langs Svansvatn	Svansvassveien	Kommentert og foreslått skrivemåte
	<b>Navnevedtak :</b>		
8084	Vei fra Bonkeli mot Scvartjenn	Svarttjennveien	Korrigert av språkrådet til "tjenn"
	<b>Navnevedtak :</b>		
8085	Hyttevei nordover fra kryss Sølandsetervn.	Bonkeliveien	Mot Bonkleli, ikke behandlet i Språkrådet
	<b>Navnevedtak :</b>		Forslag fra grunneier
8086	Veistump sørover fra øverst i Bunkelia	Øvre Bonkeli	Ikke behandlet i språkrådet
	<b>Navnevedtak :</b>		Forslag fra grunneier
8087	Veistump østover nedenfor Bokelia	Nedre Bonkeli	Ikke behandlet i språkrådet
	<b>Navnevedtak :</b>		Forslag fra grunneier
8088	Stikkvei østover nord for Breiløk	Breiløkveien	Ikke behandlet i språkrådet
	<b>Navnevedtak :</b>		Forslag fra grunneier
8089	Hyttevei nordover fra enden av Breiløkvn	Kloppinveien	Ikke behandlet i språkrådet
	<b>Navnevedtak :</b>		Forslag fra grunneier
8090	Hyttevei fra veikryss sørover mot Kattenbergvika	Kattenbergveien	Ikke behandlet i språkrådet
	<b>Navnevedtak :</b>		Forslag fra grunneier
8091	Veistump østenfor Tusse vann	Tusseveien	Ikke behandlet i språkrådet
	<b>Navnevedtak :</b>		Forslag fra grunneier
8092	Hyttevei vestover fra Sølandseterveien	Granlitjennveien	Ikke behandlet i språkrådet
	<b>Navnevedtak :</b>		Forslag fra grunneier
8093	Vei forbi Sølandsetra mot Storvatn under Storvasslia	Storvassliveien	Ikke behandlet i språkrådet
	<b>Navnevedtak :</b>		Forslag fra grunneier

**Kompatibilitetsrapport for Navnevedtak hytteveier.xls**  
**Kjør på 26.05.2014 13:05**

Følgende funksjoner i denne arbeidsboken støttes ikke av tidligere Excel-versjoner. Disse funksjonene kan gå tapt eller forringes hvis du åpner denne arbeidsboken i en tidligere versjon av Excel, eller hvis du lagrer arbeidsboken i et tidligere filformat.

**Mindre gjengivelsestap**

**Antall  
forekomster**

---

Noen celler eller stiler i denne arbeidsboken inneholder formatering som ikke støttes av det merkede filformatet. Disse formatene vil bli konvertert til det nærmeste tilgjengelige formatet.

---

4

**Versjon**

Excel 97-2003

**Kompatibilitetsrapport for Navnevedtak hytteveier.xls**  
**Kjør på 26.05.2014 13:05**

Følgende funksjoner i denne arbeidsboken støttes ikke av tidligere Excel-versjoner. Disse funksjonene kan gå tapt eller forringes hvis du åpner denne arbeidsboken i en tidligere versjon av Excel, eller hvis du lagrer arbeidsboken i et tidligere filformat.

**Mindre gjengivelsestap**

**Antall  
forekomster**

---

Noen celler eller stiler i denne arbeidsboken inneholder formatering som ikke støttes av det merkede filformatet. Disse formatene vil bli konvertert til det nærmeste tilgjengelige formatet.

---

4



**Versjon**

Excel 97-2003
---------------

**Kompatibilitetsrapport for Navnevedtak hytteveier.xls**  
**Kjør på 26.05.2014 13:06**

Følgende funksjoner i denne arbeidsboken støttes ikke av tidligere Excel-versjoner. Disse funksjonene kan gå tapt eller forringes hvis du åpner denne arbeidsboken i en tidligere versjon av Excel, eller hvis du lagrer arbeidsboken i et tidligere filformat.

**Mindre gjengivelsestap**

**Antall  
forekomster**

---

Noen celler eller stiler i denne arbeidsboken inneholder formatering som ikke støttes av det merkede filformatet. Disse formatene vil bli konvertert til det nærmeste tilgjengelige formatet.

---

4

## Versjon

Excel 97-2003