



## Tegnforklaring

### Reguleringsplan PBL 2008


#### §12-5. Nr. 1 - Bebyggelse og anlegg

-  Boligbebyggelse
-  Renovasjonsanlegg


#### §12-5. Nr. 2 - Samferdselsanlegg og teknisk infrastruktur

-  Veg
-  Annen veggrunn - grøntareal

#### §12-5. Nr. 5 - Landbruks-, natur- og friluftsfornål samt reindrift

-  LNFR areal for nødvendige tiltak for landbruk og reindrift og gårdstilknyttet næringsvirksomhet basert på gårdens ressursgrunnlag

#### §12-7 - Bestemmelseområder

-  Bestemmelseområde
-  Linjesymbol
-  Planens begrensning

Formålgrense

— + — Eiendomsgrænse som skal oppheves

--- Bestemmelsegrense

- - - Byggegrense

- - - Bebyggelse som forutsettes fjernet

— Regulert støvskjerm

— Måle og avstandslinje

#### Punktsymboler

↔ Avkjørsel - både inn og utkjøring

#### Kartopplysninger


Kilde for basiskart: Sigdal kommune

Dato for basiskart: des. 2021

Koordinatsystem:

Høydegrunnlag:

Ekvidistanse: 1m  
Kartmålestokk: 1:1000



## Detailregulering Smedstadsjordet

Sigdal kommune  
Med tilhørende reguleringsbestemmelser

Arealplan-ID:  
3045\_2021001  
Forslagsstiller:  
Sigdal kommune

### SAKSBEHANDLING ETTER PLAN- OG BYGNINGSLOVEN

Dato	Revisjon	XXX	XXX	SAKS-NR	DATO	SIGN
Dato	Revisjon	XXX	XXX			
Dato	Revisjon	XXX	XXX			
Dato	Revisjon	XXX	XXX			

#### Kommunestyret sitt vedtak

Ny 2. gang behandling

Offentlig ettersyn fra ..... til .....

2. gangs behandling

Offentlig ettersyn fra ..... til .....

1. gangs behandling

Kunngjøring av oppstart av planarbeid

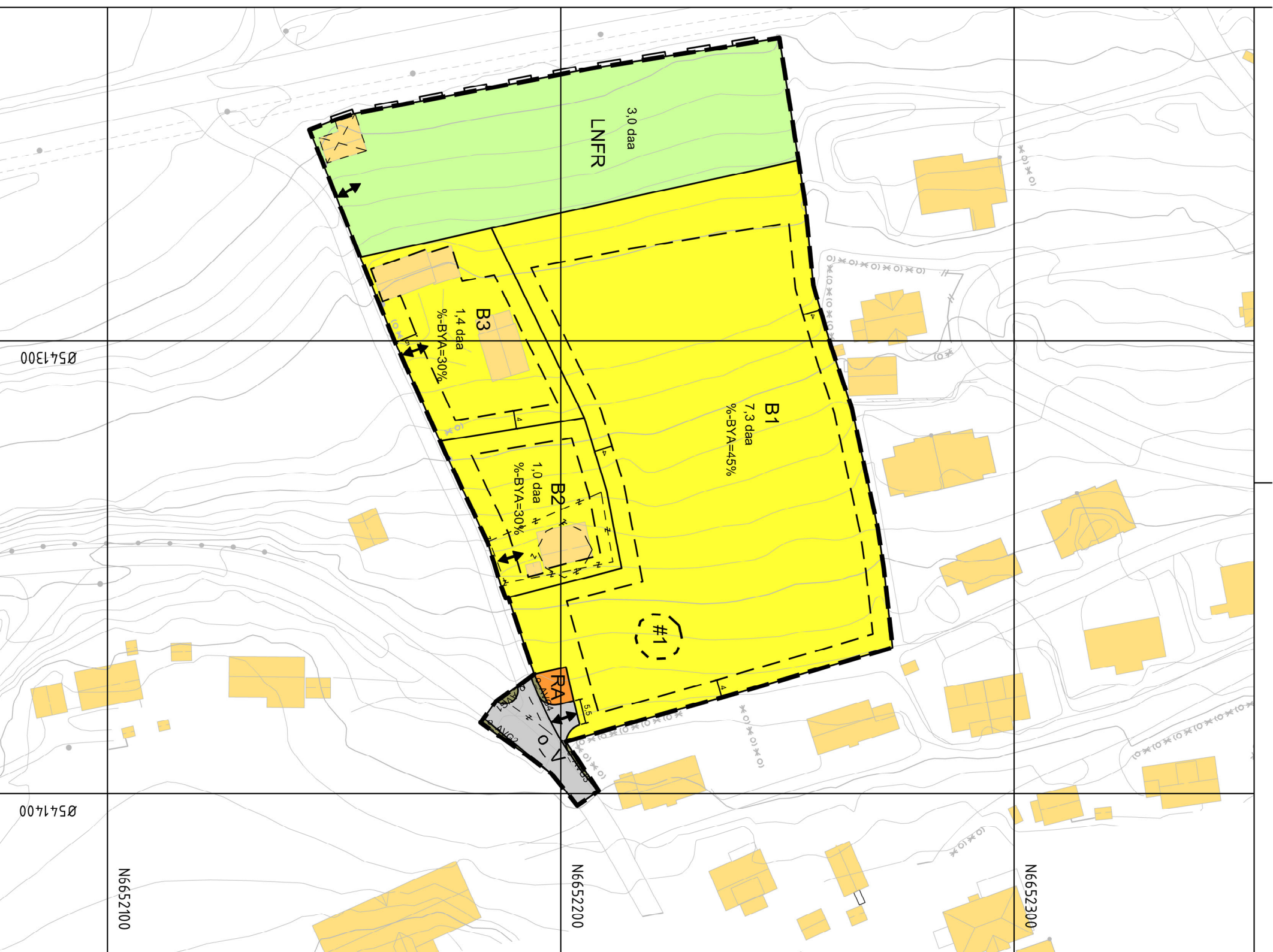
Oppstartsmøte...

PLANEN ER UTARBEIDET AV:  PLANKONSULENT

TEGNNR.	DATO	SIGN.
001	17.08.2022	DOM

Det bekreftes at planen er i samsvar med kommunestyrets vedtak av

Bekreftedato: 17.08.2022  
Plansjef



Ø541300

Ø541400

N6652100

N6652200

N6652300