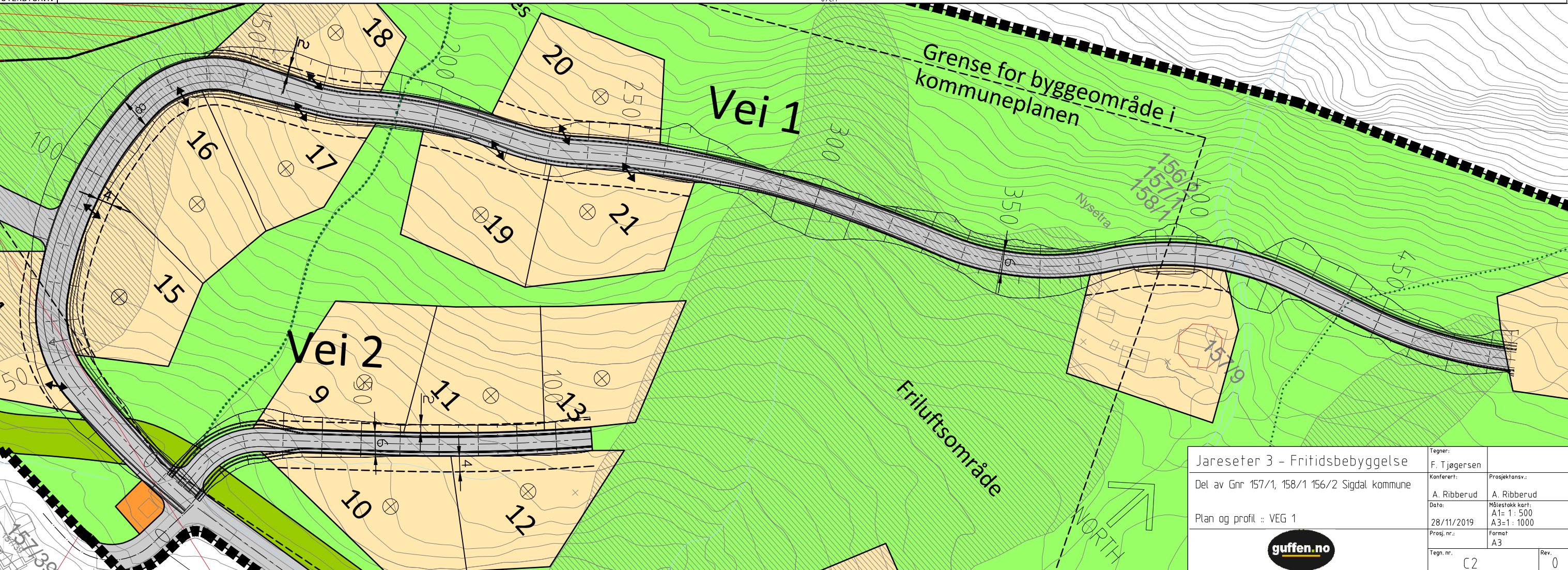
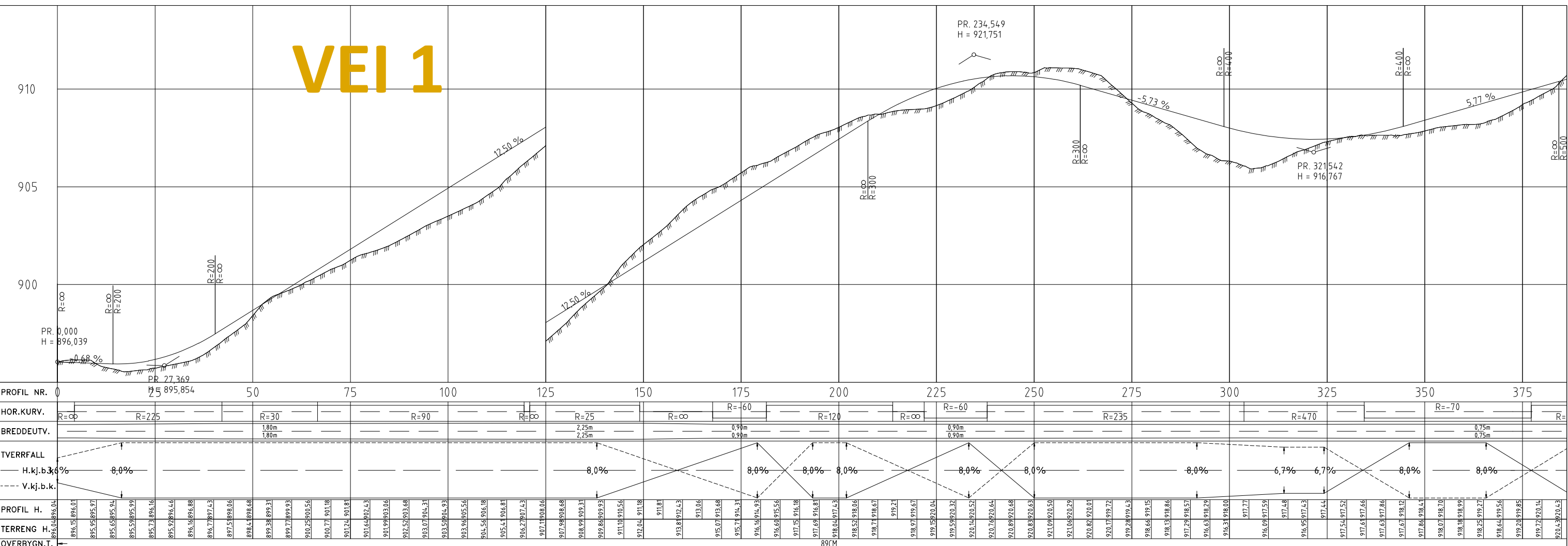


Reguleringsplan
for Jareseter 2

Jareseter 3 - Fritidsbebyggelse		Tegner:	F. Tjøgersen
Del av Gnr 157/1, 158/1 156/2 Sigdal kommune		Konferert:	Prosjektansv.:
Oversiktstegning : VEG		A. Ribberud	A. Ribberud
		Date:	Målestokk kart:
		28/11/2019	A1= 1 : 500
		Prosj.nr.:	A3=1 : 1000
		Tegn.nr.:	Format
		C1	A3
			Rev.
			0



VEI 1



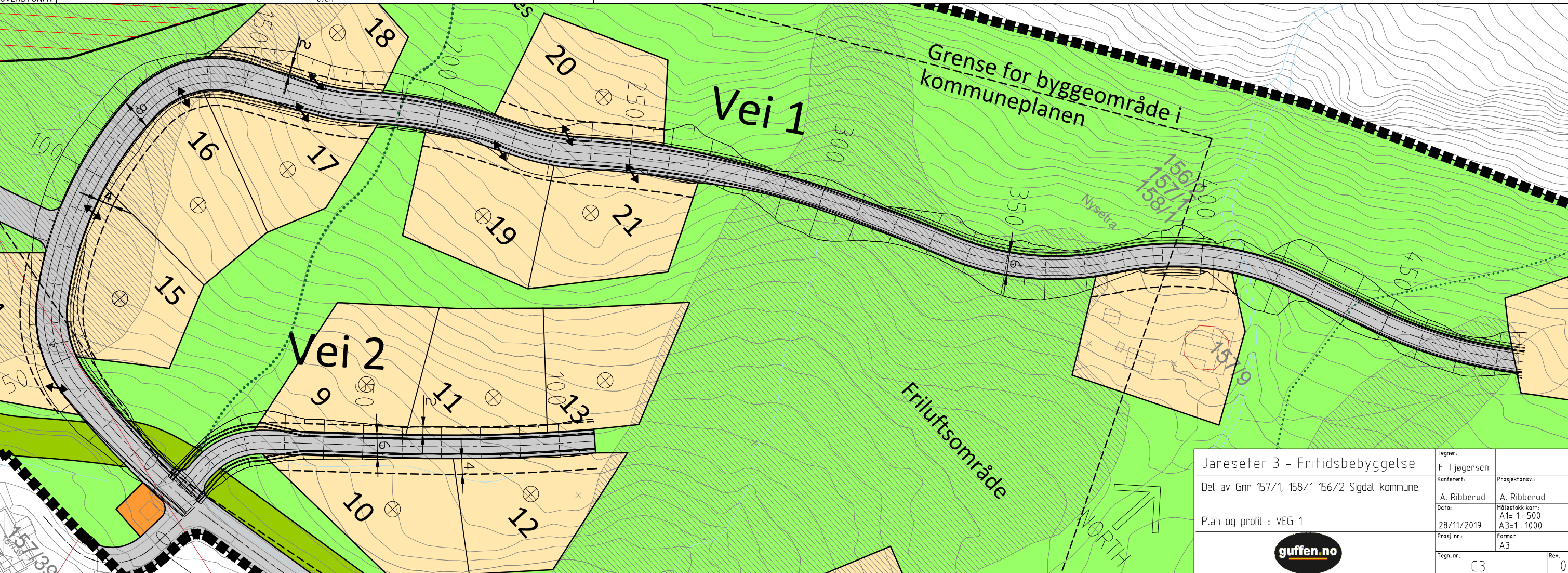
Jareseter 3 - Fritidsbebyggelse		Tegner:	F. Tjøgersen
Del av Gnr 157/1, 158/1 156/2 Sigdal kommune		Konferert:	A. Ribberud
Plan og profil : VEG 1		Date:	28/11/2019
		Prosj. nr.:	A3
		Tegn. nr.:	C2
		Rev.:	0



VEI 1

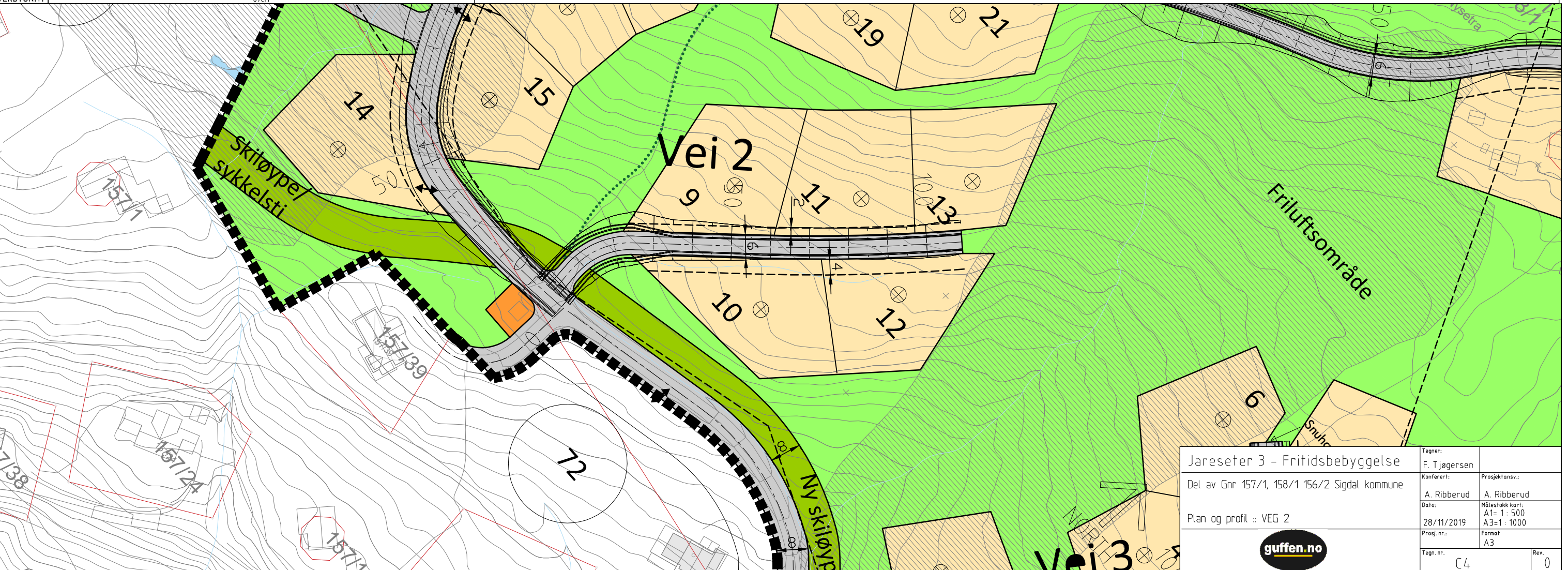
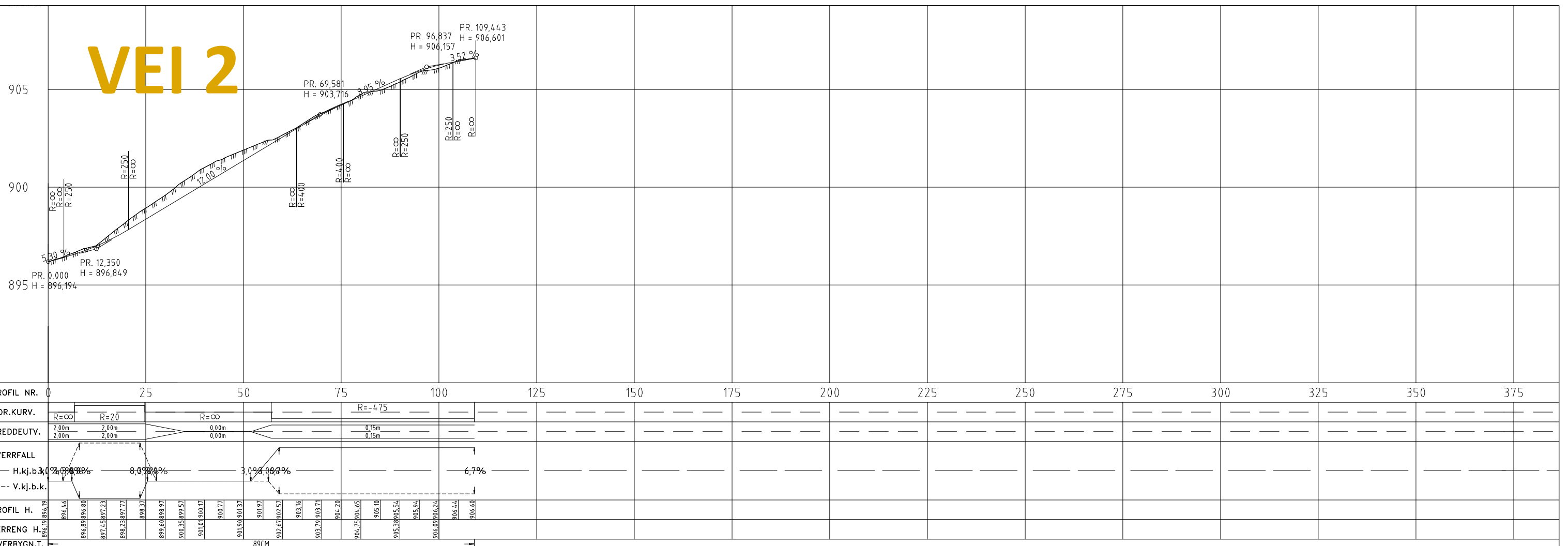


PROFIL NR.	350	375	400	425	450	475	500	525	550	575	600	625	650	675	700	725		
HOR.KURV.	R=-70		R=75			R=∞		R=-115										
BREDDEUTV.	0.75m		0.75m			0.55m		0.55m										
TVERRFALL	8,0%		8,0%			8,0%		8,0%										
H.k.j.b.k.	8,0%		8,0%			8,0%		8,0%										
V.k.j.b.k.	8,0%		8,0%			8,0%		8,0%										
PROFIL H.	918,07	918,70	918,99	919,27	919,56	919,85	920,14	920,43	920,72	921,01	921,30	921,59	921,88	922,17	922,46	922,75	923,04	
TERRENG H.	917,88	918,41	918,70	918,99	919,27	919,56	919,85	920,14	920,43	920,72	921,01	921,30	921,59	921,88	922,17	922,46	922,75	923,04
OVERBYGN.T.	89CM																	



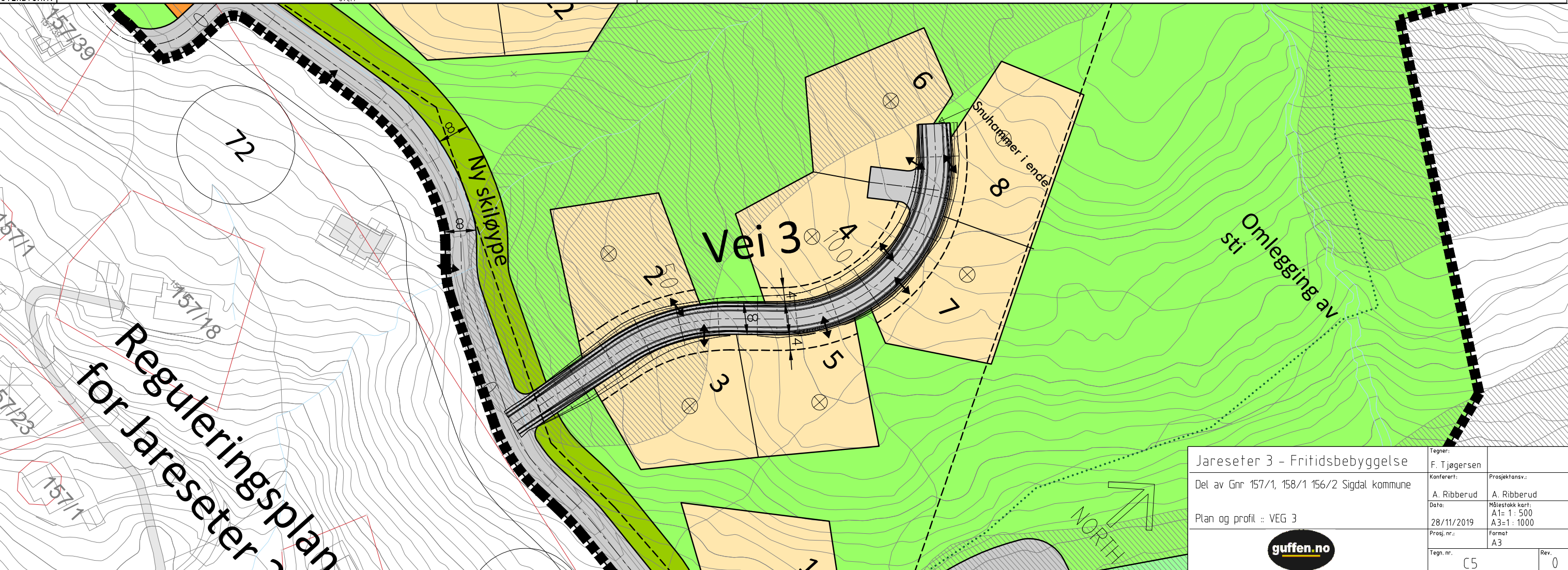
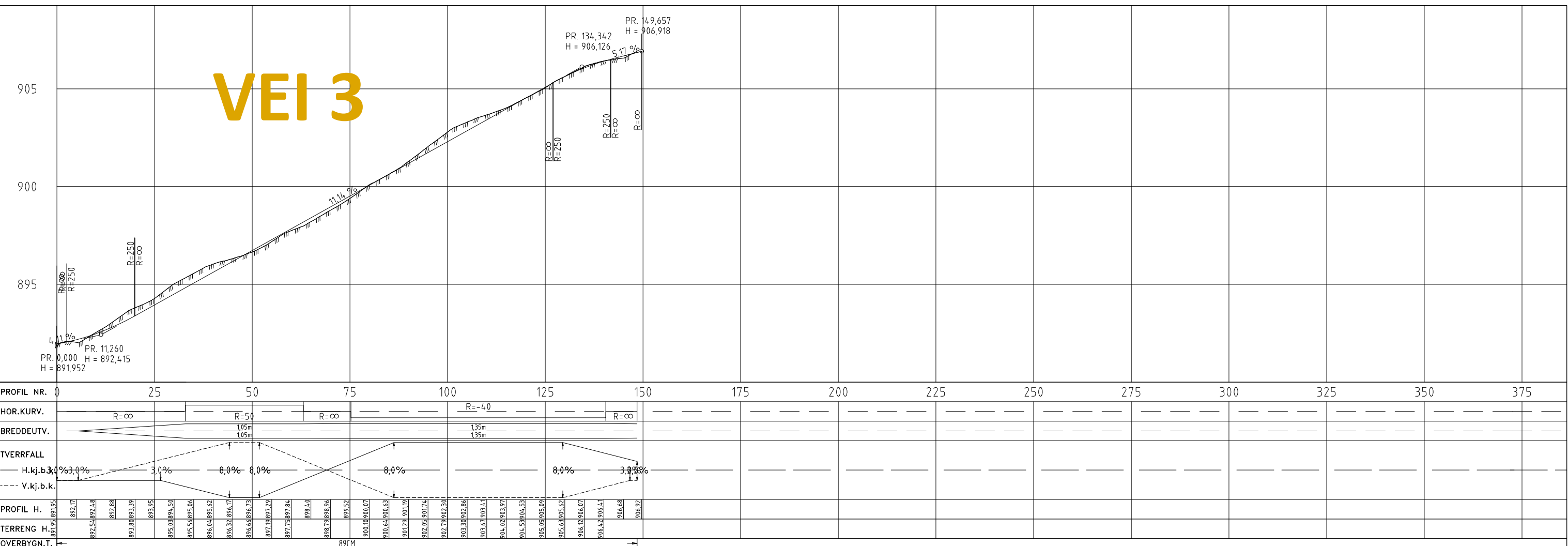
Jareseter 3 - Fritidsbebyggelse		Tegner:	F. Tjøgersen
Del av Gnr 157/1, 158/1 156/2 Sigdal kommune		Konferert:	A. Ribberud
Plan og profil : VEG 1		Date:	28/11/2019
		Prosj.nr.:	A3
		Tegn.nr.:	C3
		Rev.:	0

VEI 2



Jareseter 3 - Fritidsbebyggelse		Tegner:	F. Tjøgersen
Del av Gnr 157/1, 158/1 156/2 Sigdal kommune		Konferert:	A. Ribberud
Plan og profil : VEG 2		Date:	28/11/2019
guffen.no		Prosj.nr.:	A3
		Tegn.nr.:	C4
		Rev.:	0

VEI 3



Jareseter 3 - Fritidsbebyggelse		Tegner:	F. Tjøgersen
Del av Gnr 157/1, 158/1 156/2 Sigdal kommune		Konferert:	A. Ribberud
Plan og profil : VEG 3		Date:	28/11/2019
guffen.no		Prosj.nr.:	A3
		Tegn.nr.:	C5
		Rev.:	0